

РОССИЙСКАЯ ФЕДЕРАЦИЯ
АДМИНИСТРАЦИЯ ГОРОДСКОГО ОКРУГА «ГОРОД КАЛИНИНГРАД»

ПОСТАНОВЛЕНИЕ

от 30.09.2019 г.

№895

г. Калининград

Об утверждении списка одарённых детей – учащихся муниципальных общеобразовательных учреждений города Калининграда – получателей стипендий главы городского округа «Город Калининград» и городского Совета депутатов Калининграда за особые достижения в сфере образования на 2019-2020 учебный год

В соответствии с решениями городского Совета депутатов Калининграда от 17.04.2013 №81 «Об учреждении стипендий главы городского округа «Город Калининград» и городского Совета депутатов Калининграда для одарённых детей и молодежи» (в редакции последующих решений), от 18.09.2013 №274 «Об утверждении Положения «О конкурсном отборе претендентов на назначение стипендий главы городского округа «Город Калининград» и городского Совета депутатов Калининграда для одарённых детей – учащихся муниципальных общеобразовательных учреждений города Калининграда за особые достижения в сфере образования»

ПОСТАНОВЛЯЮ:

1. Утвердить список одарённых детей – учащихся муниципальных общеобразовательных учреждений города Калининграда – получателей стипендий главы

городского округа «Город Калининград» и городского Совета депутатов Калининграда за особые достижения в сфере образования на 2019-2020 учебный год (приложение).

2. Управлению делопроизводства администрации городского округа «Город Калининград» (Липовецкая Ю.И.) обеспечить опубликование настоящего постановления в газете «Гражданин», на официальном сайте администрации городского округа «Город Калининград» в сети Интернет.

3. Контроль за исполнением настоящего постановления возложить на заместителя главы администрации, председателя комитета по социальной политике администрации городского округа «Город Калининград» Апполонову А.А.

Глава городского округа

А.Н. Силанов

Приложение к постановлению администрации городского округа «Город Калининград» от 30.09.2019 г. №895

Список одарённых детей – учащихся муниципальных общеобразовательных учреждений города Калининграда – получателей стипендий главы городского округа «Город Калининград» и городского Совета депутатов Калининграда за особые достижения в сфере образования на 2019-2020 учебный год

№ п/п	Ф.И.О.	Общеобразовательное учреждение	Класс
1	2	3	4
1.	Абросимова Ксения Сергеевна	муниципальное автономное общеобразовательное учреждение города Калининграда гимназия №1	11
2.	Адиатулина Елизавета Сергеевна	муниципальное автономное общеобразовательное учреждение города Калининграда гимназия №40 имени Ю.А. Гагарина	10
3.	Белая Наталия Андреевна	муниципальное автономное общеобразовательное учреждение города Калининграда гимназия №40 имени Ю.А. Гагарина	11
4.	Березин Павел Константинович	муниципальное автономное общеобразовательное учреждение города Калининграда лицей №49	10
5.	Берников Никита Евгеньевич	муниципальное автономное общеобразовательное учреждение города Калининграда средняя общеобразовательная школа №50	10
6.	Большунас Елизавета Михайловна	муниципальное автономное общеобразовательное учреждение города Калининграда средняя общеобразовательная школа №48	10
7.	Бондарев Георгий Александрович	муниципальное автономное общеобразовательное учреждение города Калининграда лицей №18	11
8.	Васюкова Виктория Андреевна	муниципальное автономное общеобразовательное учреждение города Калининграда школа-интернат лицей-интернат	9
9.	Владимиров Алексей Борисович	муниципальное автономное общеобразовательное учреждение города Калининграда гимназия №1	9
10.	Воронова София Сергеевна	муниципальное автономное общеобразовательное учреждение города Калининграда гимназия №32	10
11.	Гулецкая Елизавета-Луиза Константиновна	муниципальное автономное общеобразовательное учреждение города Калининграда лицей №23	9
12.	Дубинин Василий Витальевич	муниципальное автономное общеобразовательное учреждение города Калининграда гимназия №32	9
13.	Дудко Елена Вадимовна	муниципальное автономное общеобразовательное учреждение города Калининграда гимназия №32	11
14.	Ефремов Алексей Александрович	муниципальное автономное общеобразовательное учреждение города Калининграда школа-интернат лицей-интернат	9
15.	Жванская Елена Сергеевна	муниципальное автономное общеобразовательное учреждение города Калининграда школа-интернат лицей-интернат	11
16.	Журба Анна Вячеславовна	муниципальное автономное общеобразовательное учреждение города Калининграда лицей №23	10
17.	Качесов Павел Евгеньевич	муниципальное автономное общеобразовательное учреждение города Калининграда средняя общеобразовательная школа №50	11
18.	Кобылина Анастасия Юрьевна	муниципальное автономное общеобразовательное учреждение города Калининграда гимназия №40 имени Ю.А. Гагарина	11
19.	Кондратьева Ольга Константиновна	муниципальное автономное общеобразовательное учреждение города Калининграда гимназия №32	11
20.	Корчемный Кирилл Андреевич	муниципальное автономное общеобразовательное учреждение города Калининграда лицей №23	9
21.	Костенецкий Алексей Викторович	муниципальное автономное общеобразовательное учреждение города Калининграда средняя общеобразовательная школа №25 с углубленным изучением отдельных предметов им. И.В. Грачёва	9
22.	Красник Вадим Игоревич	муниципальное автономное общеобразовательное учреждение города Калининграда гимназия №40 имени Ю.А. Гагарина	11
23.	Кудрявцев Никита Сергеевич	муниципальное автономное общеобразовательное учреждение города Калининграда лицей №49	10
24.	Леонов Никита Михайлович	муниципальное автономное общеобразовательное учреждение города Калининграда гимназия №32	9
25.	Линевич Ирина Денисовна	муниципальное автономное общеобразовательное учреждение города Калининграда гимназия №32	11
26.	Литвиненко Полина Михайловна	муниципальное автономное общеобразовательное учреждение города Калининграда школа-интернат лицей-интернат	10
27.	Луганская Елена Игоревна	муниципальное автономное общеобразовательное учреждение города Калининграда школа-интернат лицей-интернат	11
28.	Майлычко Анастасия Ильинична	муниципальное автономное общеобразовательное учреждение города Калининграда школа-интернат лицей-интернат	10

29.	Малахов Олег Алексеевич	муниципальное автономное общеобразовательное учреждение города Калининграда гимназия №32	10
30.	Маслов Никита Дмитриевич	муниципальное автономное общеобразовательное учреждение города Калининграда гимназия №32	9
31.	Никифорова Полина Константиновна	муниципальное автономное общеобразовательное учреждение города Калининграда школа-интернат лицей-интернат	10
32.	Овчинникова Арина Витальевна	муниципальное автономное общеобразовательное учреждение города Калининграда гимназия №1	9
33.	Полищук Александр Александрович	муниципальное автономное общеобразовательное учреждение города Калининграда лицей №18	11
34.	Прилгаускис Донатас Ляонович	муниципальное автономное общеобразовательное учреждение города Калининграда средняя общеобразовательная школа №56	9
35.	Промышляева Елизавета Олеговна	муниципальное автономное общеобразовательное учреждение города Калининграда школа-интернат лицей-интернат	10
36.	Разоренов Виктор Павлович	муниципальное автономное общеобразовательное учреждение города Калининграда средняя общеобразовательная школа №50	10
37.	Ртищева Елена Андреевна	муниципальное автономное общеобразовательное учреждение города Калининграда школа-интернат лицей-интернат	11
38.	Светский Фёдор Андреевич	муниципальное автономное общеобразовательное учреждение города Калининграда гимназия №1	9
39.	Свириденко Егор Дмитриевич	муниципальное автономное общеобразовательное учреждение города Калининграда лицей №23	10
40.	Скоркин Артём Станиславович	муниципальное автономное общеобразовательное учреждение города Калининграда гимназия №32	9
41.	Смирнова Диана Алексеевна	муниципальное автономное общеобразовательное учреждение города Калининграда лицей №17	10
42.	Сологуб Игорь Олегович	муниципальное автономное общеобразовательное учреждение города Калининграда гимназия №32	11
43.	Стариков Данил Андреевич	муниципальное автономное общеобразовательное учреждение города Калининграда школа-интернат лицей-интернат	10
44.	Субботин Александр Андреевич	муниципальное автономное общеобразовательное учреждение города Калининграда школа-интернат лицей-интернат	10
45.	Сыткин Артём Валерьевич	муниципальное автономное общеобразовательное учреждение города Калининграда гимназия №32	9
46.	Талаев Андрей Денисович	муниципальное автономное общеобразовательное учреждение города Калининграда лицей №18	9
47.	Татаркина Полина Петровна	муниципальное автономное общеобразовательное учреждение города Калининграда лицей №49	11
48.	Уфимцева Елизавета Игоревна	муниципальное автономное общеобразовательное учреждение города Калининграда гимназия №40 имени Ю.А. Гагарина	11
49.	Ушков Владимир Владиславович	муниципальное автономное общеобразовательное учреждение города Калининграда школа-интернат лицей-интернат	9
50.	Холманских Даниил Дмитриевич	муниципальное автономное общеобразовательное учреждение города Калининграда гимназия №32	10
51.	Шаронова Александра Владимировна	муниципальное автономное общеобразовательное учреждение города Калининграда лицей №18	11
52.	Шельгина Анна Викторовна	муниципальное автономное общеобразовательное учреждение города Калининграда средняя общеобразовательная школа №26	10
53.	Шибяев Александр Михайлович	муниципальное автономное общеобразовательное учреждение города Калининграда гимназия №32	9
54.	Шишова Валерия Максимовна	муниципальное автономное общеобразовательное учреждение города Калининграда средняя общеобразовательная школа №50	11
55.	Шпинькова Валерия Андреевна	муниципальное автономное общеобразовательное учреждение города Калининграда школа-интернат лицей-интернат	10
56.	Шурпик Алиса Борисовна	муниципальное автономное общеобразовательное учреждение города Калининграда средняя общеобразовательная школа №56	11

РОССИЙСКАЯ ФЕДЕРАЦИЯ
АДМИНИСТРАЦИЯ ГОРОДСКОГО ОКРУГА «ГОРОД КАЛИНИНГРАД»

ПОСТАНОВЛЕНИЕ

от 25.09.2019 г.

№884

г. Калининград

О признании утратившим силу постановления администрации городского округа «Город Калининград» от 22.11.2016 №1748 «О разработке проекта планировки территории с проектом межевания в его составе, предусматривающего размещение линейного объекта – эстакады «Восточная» (III очередь) в границах русло р. Преголи – ул. Дзержинского (от ул. Черниговской до ул. Муромской) в Московском районе г. Калининграда» (в редакции постановления от 26.12.2017 №1841)

В связи с отсутствием в Программе комплексного развития транспортной инфраструктуры городского округа «Город Калининград» на 2017-2035 годы, утвержденной решением городского Совета депутатов Калининграда от 25.12.2017 №343, мероприятия, предусматривающего реализацию линейного объекта – эстакады «Восточная» (III очередь) в границах русло р. Преголи – ул. Дзержинского (от ул. Черниговской до ул. Муромской), отсутствием финансирования указанных работ

ПОСТАНОВЛЯЮ:

1. Считать утратившим силу постановление администрации городского округа «Город Калининград» от 21.11.2016 №1748 «О разработке проекта планировки территории с проектом межевания в его составе, предусматривающего размещение линей-

ного объекта – эстакады «Восточная» (III очередь) в границах русло р. Преголи – ул. Дзержинского (от ул. Черниговской до ул. Муромской) в Московском районе г. Калининграда» (в редакции постановления от 26.12.2017 №1841).

2. Комитету территориального развития и строительства администрации городского округа «Город Калининград» (Крупин А.Л.) обеспечить опубликование настоящего постановления в газете «Гражданин», а также размещение на официальном сайте администрации городского округа «Город Калининград».

3. Контроль за исполнением постановления возложить на председателя комитета территориального развития и строительства администрации городского округа «Город Калининград» Крупина А.Л.

Глава городского округа

А.Н. Силанов

Объявление

Комитет муниципального контроля администрации городского округа «Город Калининград» (далее – комитет) **ИЗВЕЩАЕТ,**

что на основании распоряжения комитета от 23.09.2019 №1336/р-КМК «О демонтаже (сносе) самовольной постройки в районе дома №26А по ул. Чайковского» с 27.12.2019 будут начаты мероприятия по демонтажу (сносу) самовольной постройки: нестационарный торговый объект, расположенный в районе дома №26А по ул. Чайковского.

Дополнительную информацию, касающуюся проведения работ по демонтажу (сносу) самовольной постройки, можно получить по адресу: г. Калининград, ул. К. Маркса, 41-43, каб. 308, тел.: 92-36-42, 8-906-232-11-61.

РОССИЙСКАЯ ФЕДЕРАЦИЯ
АДМИНИСТРАЦИЯ ГОРОДСКОГО ОКРУГА
«ГОРОД КАЛИНИНГРАД»

ПОСТАНОВЛЕНИЕ

от 30.09.2019 г.

№890

г. Калининград

Об утверждении требований к внешнему виду и характеристикам нестационарных сезонных объектов мелкорозничной торговли, нестационарных предприятий общественного питания, торговых палаток и передвижных средств развозной торговли на территории городского округа «Город Калининград»

Руководствуясь статьей 16 Федерального закона от 06.10.2003 №131-ФЗ «Об общих принципах организации местного самоуправления в Российской Федерации», Уставом городского округа «Город Калининград», Положением о порядке организации и предоставления мест для размещения остановочных комплексов и иных объектов мелкорозничной торговли и (или) услуг, утвержденным решением окружного Совета депутатов города Калининграда от 07.04.2010 №82 (в редакции от 17.02.2017 №26), постановлением администрации городского округа «Город Калининград» от 25.11.2015 №1968 «Об упорядочении работы торговых палаток и передвижных средств развозной торговли на территории городского округа «Город Калининград» (в редакции от 05.07.2018 №684)

ПОСТАНОВЛЯЮ:

1. Утвердить требования к внешнему виду и характеристикам нестационарных сезонных объектов мелкорозничной торговли, нестационарных предприятий общественного питания, торговых палаток и передвижных средств развозной торговли на территории городского округа «Город Калининград» (приложение).

2. Комитету экономики и финансов администрации городского округа «Город Калининград» (Дмитриева Н.А.) руководствоваться положениями настоящего постановления при организации и проведении конкурсов на право размещения нестационарных сезонных объектов мелкорозничной торговли, нестационарных предприятий общественного питания, торговых палаток и передвижных средств развозной торговли на территории городского округа «Город Калининград».

3. Управлению делопроизводства администрации городского округа «Город Калининград» (Липовецкая Ю.И.) обеспечить опубликование постановления в газете «Гражданин» и на официальном сайте администрации городского округа «Город Калининград» в сети Интернет, направление копии постановления в Правительство Калининградской области для внесения в региональный регистр муниципальных нормативных правовых актов.

4. Контроль за исполнением постановления возложить на главного архитектора города администрации городского округа «Город Калининград» Анисимова А.А.

Глава городского округа

А.Н. Силанов

Приложение к постановлению администрации городского округа «Город Калининград» от 30.09.2019 г. №890

Требования к внешнему виду и характеристикам нестационарных сезонных объектов мелкорозничной торговли, нестационарных предприятий общественного питания, торговых палаток и передвижных средств развозной торговли на территории городского округа «Город Калининград»

1. ОБЩИЕ ПОЛОЖЕНИЯ

1.1. Требования к внешнему виду нестационарных сезонных объектов мелкорозничной торговли, нестационарных предприятий общественного питания, торговых палаток и передвижных средств развозной торговли на территории городского округа «Город Калининград» (далее – Требования) разработаны на основании статьи 16 Федерального закона от 06.10.2003 №131-ФЗ «Об общих принципах организации местного самоуправления в Российской Федерации», Устава городского округа «Город Калининград», Положения о порядке организации и предоставления мест для размещения остановочных комплексов и иных объектов мелкорозничной торговли и (или) услуг, утвержденного решением окружного Совета депутатов города Калининграда от 07.04.2010 №82 (в редакции от 17.02.2017), постановления администрации городского округа «Город Калининград» от 25.11.2015 №1968 «Об упорядочении работы торговых палаток и передвижных средств развозной торговли на территории городского округа «Город Калининград» (в редакции от 05.07.2018) и устанавливают требования к внешнему виду нестационарных сезонных объектов мелкорозничной торговли, нестационарных предприятий общественного питания, торговых палаток и передвижных средств развозной торговли на территории городского округа «Город Калининград» с целью унификации внешнего вида таких объектов и улучшения качества оказания услуг населению.

1.2. Настоящие Требования регулируют вопросы размещения и внешнего вида нестационарных сезонных объектов мелкорозничной торговли, нестационарных предприятий общественного питания, торговых палаток и передвижных средств развозной торговли на территории городского округа «Город Калининград».

2. ОСНОВНЫЕ ПОНЯТИЯ

В настоящих Требованиях используются следующие основные термины и понятия:

2.1. Торговая палатка – нестационарный торговый объект, представляющий собой оснащенную прилавком легковозводимую сборно-разборную конструкцию, образующую внутреннее пространство, не замкнутое со стороны прилавка, предназначенный для размещения одного или нескольких рабочих мест продавцов и товарного запаса на один день торговли.

2.2. Передвижные средства развозной торговли:

- автомагазин (торговый автофургон, автолавка) – нестационарный торговый объект, представляющий собой автотранспортное или транспортное средство (прицеп, полуприцеп) с размещенным в кузове торговым оборудованием, при условии образования в результате его остановки (или установки) одного или нескольких рабочих мест продавцов, на котором(ых) осуществляют предложение товаров, их отпуск и расчет с покупателями;

- торговая тележка – нестационарный торговый объект, представляющий собой оснащенную колесным механизмом конструкцию на одно

рабочее место и предназначенный для перемещения и продажи штучных товаров в потребительской упаковке.

2.3. Торговый автомат (вендинговый автомат) – нестационарный торговый объект, представляющий собой техническое устройство, предназначенное для автоматизации процессов продажи, оплаты и выдачи штучных товаров в потребительской упаковке в месте нахождения устройства без участия продавца.

2.4. Бахчевой развал – нестационарный торговый объект, представляющий собой специально оборудованную временную конструкцию в виде обособленной открытой площадки или установленной торговой палатки, предназначенный для сезонной продажи бахчевых культур.

2.5. Елочный базар – нестационарный торговый объект, представляющий собой специально оборудованную временную конструкцию в виде обособленной открытой площадки для продажи натуральных хвойных деревьев и веток хвойных деревьев.

3. ТРЕБОВАНИЯ К ВНЕШНЕМУ ВИДУ НЕСТАЦИОНАРНЫХ СЕЗОННЫХ ОБЪЕКТОВ МЕЛКОРОЗНИЧНОЙ ТОРГОВЛИ, НЕСТАЦИОНАРНЫХ ПРЕДПРИЯТИЙ ОБЩЕСТВЕННОГО ПИТАНИЯ, ТОРГОВЫХ ПАЛАТОК И ПЕРЕДВИЖНЫХ СРЕДСТВ РАЗВОЗНОЙ ТОРГОВЛИ НА ТЕРРИТОРИИ ГОРОДСКОГО ОКРУГА «ГОРОД КАЛИНИНГРАД»

Допустимо применение объектов, соответствующих следующим требованиям к внешнему виду и характеристикам нестационарных сезонных объектов мелкорозничной торговли, нестационарных предприятий общественного питания, торговых палаток и передвижных средств развозной торговли:

3.1. Торговая палатка.



Характеристики торговой палатки:
Габариты исходного модуля:

- глубина – не более 2 м;
- ширина – не более 2,5 м;
- высота – не более 3,0 м.

Прилавок торговой палатки следует располагать на высоте не более 1,1 м от уровня земли.

Кровля палатки может быть односкатной (с минимальным уклоном 5% в сторону задней стенки) или двускатной.

Запрещается устанавливать на прилавке плиты для приготовления еды, аппараты для нарезки и другое потенциально травмоопасное оборудование.

Запрещается оклеивать торговую палатку, наносить иным способом любые изображения, фотографии.

Допустимо размещение вывески. Нижняя граница вывески должна находиться на высоте не менее 2,3 м.

Необходимо установить урну.

3.2. Передвижные средства торговли.

Автомагазин:

Торговый автофургон, автолавка.



Характеристики автофургона, автолавки:

- Габариты торгового автофургона, автолавки:
- длина – не более 6 м;
 - ширина – не более 2,5 м;
 - высота – не более 2,5 м.

Прилавок торгового автофургона, автолавки должен быть расположен на высоте не более 1,3 м от земли. Для приготовления в торговом автофургоне, автолавке горячих блюд, необходимо оборудовать его вытяжкой.

На торговом фронте разрешено размещать табличку с меню кафе. Над торговым окном необходимо организовать навес или козырек. Ширина козырька – не более 0,3 м.

Запрещается оклеивать передвижные средства торговли, наносить иным способом любые изображения, фотографии.

Допустимо размещение вывески.

Необходимо установить урну.

Прицеп, полуприцеп.



Характеристики прицепа, полуприцепа:

Прицеп, полуприцеп должен быть оснащен:

- раздвижной витриной, ставнями;
- торговыми полками;
- холодильником;
- гриль – установкой (для специализированного прицепа);
- разделкой – гардеробом;
- умывальником с подогревом.


Габариты прицепа, полуприцепа:

- длина – не более 6 м;
- ширина – не более 2,5 м;
- высота – не более 2,5 м.

Запрещается оклеивать передвижные средства торговли, наносить иным способом любые изображения, фотографии.

Необходимо установить урну.

Торговая тележка.



Характеристики торговой тележки:

- ширина торговой тележки – не более 2,5 м;
- глубина – не более 1 м;
- высота – не более 2,5 м.

Высота рабочей поверхности – не более 1,1 м, не менее 0,9 м.

Вокруг торговой тележки следует предусматривать зону для продавца и покупателей шириной не менее 1,2 м с каждой стороны торговой тележки.

При необходимости в торговой тележке должно быть организовано место для хранения расходных материалов (салфеток, трубочек, одноразовой посуды).

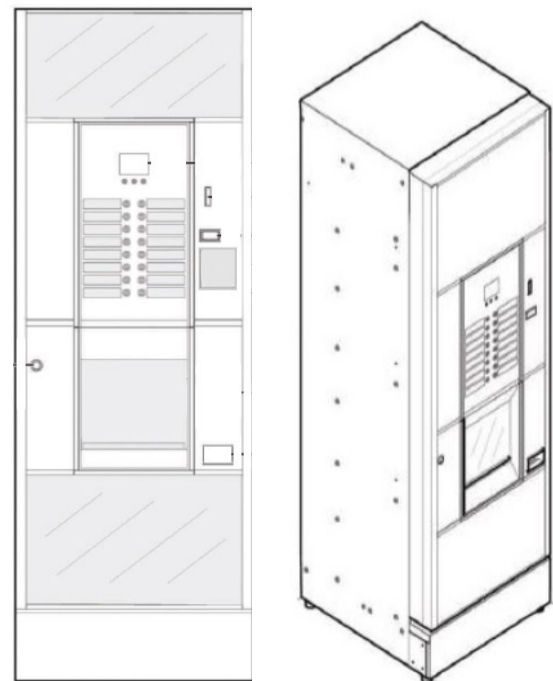
Тележку необходимо оборудовать навесом или тентом. Он должен покрывать весь периметр тележки. Запрещено использовать пляжные зонты.

Цвет навеса должен соответствовать общему оформлению тележки. Запрещается оклеивать передвижные средства торговли, наносить иным способом любые изображения, фотографии.

Допустимо размещение вывески со стороны торгового фронта.

Необходимо установить урну.

3.3. Торговый автомат (вендинговый автомат).

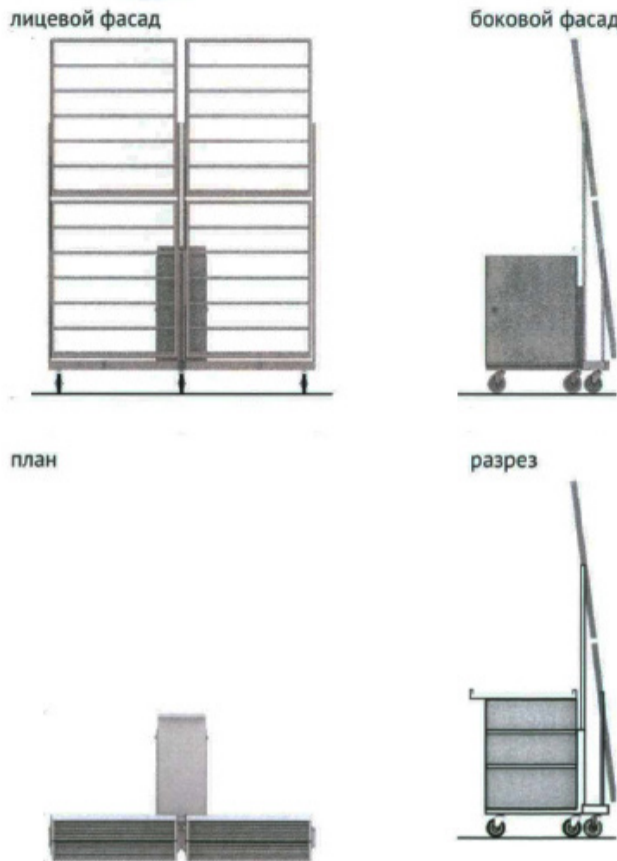


Характеристики торгового автомата (вендингового автомата):

- ширина – не более 1,6 м, не менее 0,5 м;
- глубина – не более 0,8 м, не менее 0,6 м;
- высота – не более 1,8 м.

Необходимо установить урну.

3.4. Нестационарный торговый объект для продажи солнцезащитных очков.




Характеристики нестационарного торгового объекта для продажи солнцезащитных очков:

- ширина – не более 1,6 м, не менее 0,8 м;
- глубина – не более 0,9 м;
- высота – не более 1,8 м.

Необходимо установить урну.

3.5. Нестационарный торговый объект – елочный базар. Елочный базар состоит из типовых модулей. Элементы модульных элементов конструкций:



Габариты модульного элемента:

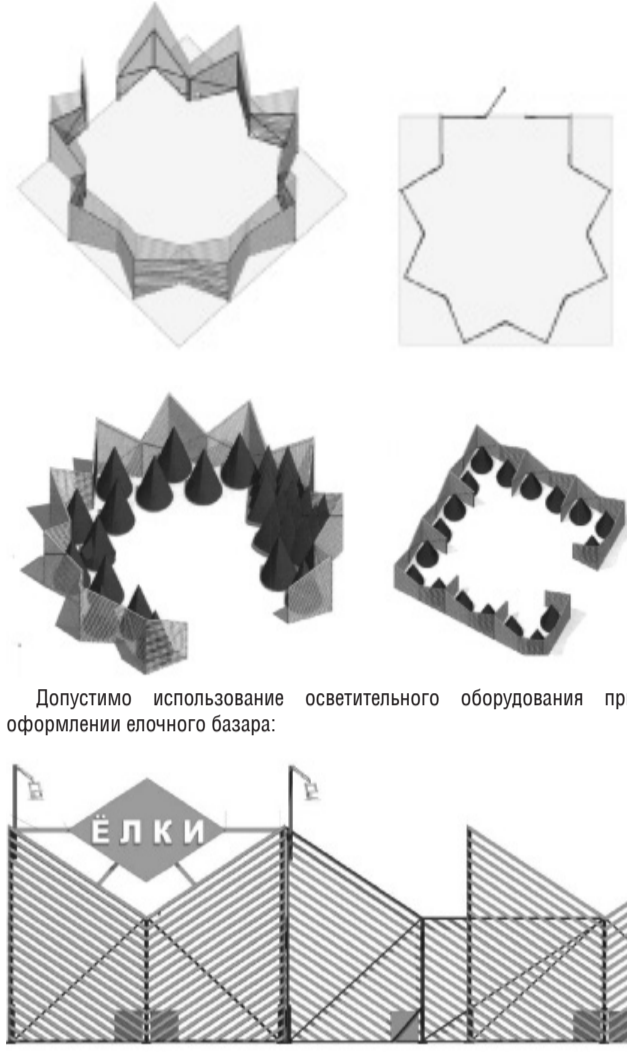
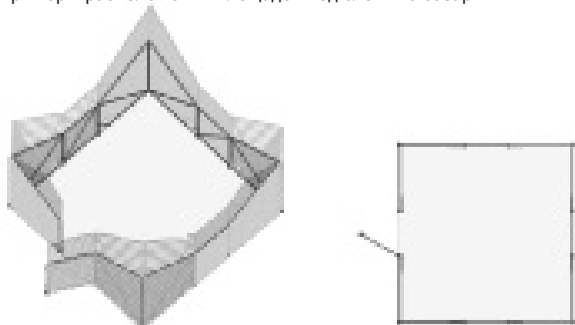
- высота – не более 1,2 м;
- ширина – не более 2,0 м, не менее 1,0 м.

Габариты углового модульного элемента:

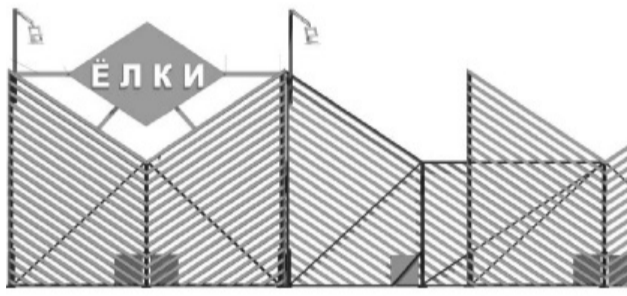
- высота – не более 2,0 м, не менее 1,2 м;
- ширина – не более 1,5 м.

Необходимо установить урну.

Примеры расположения площадок под елочные базары:



Допустимо использование осветительного оборудования при оформлении елочного базара:



РОССИЙСКАЯ ФЕДЕРАЦИЯ
АДМИНИСТРАЦИЯ ГОРОДСКОГО ОКРУГА
«ГОРОД КАЛИНИНГРАД»

ПОСТАНОВЛЕНИЕ

от 19.09.2019 г. №858 г. Калининград

О проведении публичных слушаний по проекту решения о предоставлении гражданину Маркаряну Владимиру Гургеновичу разрешения на отклонение от предельных параметров разрешенного строительства объекта капитального строительства «Магазин по ул. Аллея смелых в городе Калининграде», расположение которого планируется в границах земельного участка с кадастровым номером 39:15:142018:30

Рассмотрев обращение Агентства по архитектуре, градостроению и перспективному развитию Калининградской области от 29.08.2019 №10418 (вх. №7408/ж от 30.08.2019), руководствуясь требованиями ст.ст. 5.1, 39, 40 Градостроительного кодекса Российской Федерации, в соответствии с решением городского Совета депутатов Калининграда от 04.07.2018 №138 «Об утверждении Положения «О порядке организации и проведения публичных слушаний по проектам решений о предоставлении разрешения на условно разрешенный вид использования земельного участка или объекта капитального строительства, проектам решений о предоставлении разрешения на отклонение от предельных параметров разрешенного строительства, реконструкции объектов капитального строительства, расположенных на территории городского округа «Город Калининград»

ПОСТАНОВЛЯЮ:

1. Комитету территориального развития и строительства администрации городского округа «Город Калининград» (Крупин А.Л.) (далее – Организатор) организовать и провести публичные слушания по проекту решения о предоставлении гражданину Маркаряну Владимиру Гургеновичу разрешения на отклонение от предельных параметров разрешенного строительства объекта капитального строительства «Магазин по ул. Аллея смелых в городе Калининграде», расположение которого планируется в границах земельного участка с кадастровым номером 39:15:142018:30, в части сокращения отступа от западной границы земельного участка до проектируемого здания магазина с 5 м до 1,50 м (далее – Проект).
2. Установить срок проведения публичных слушаний со дня опубликования оповещения о проведении публичных слушаний и настоящего постановления в газете «Гражданин» до дня опубликования заключения о результатах публичных слушаний не более одного месяца.
3. Назначить проведение собрания участников публичных слушаний на 15.10.2019 в 17 часов.
4. Определить местом проведения собрания участников публичных слушаний административное здание по адресу г. Калининград, ул. Октябрьская, 79, каб. 211.
5. Участники публичных слушаний имеют право вносить предложения и замечания, касающиеся Проекта:
 - в письменной или устной форме в ходе проведения собрания участников публичных слушаний;
 - в письменной форме в адрес Организатора со дня опубликования оповещения о проведении публичных слушаний до дня проведения собрания участников публичных слушаний;
 - посредством записи в книгу (журнал) учета посетителей экспозиции Проекта во время проведения консультаций.
6. Гражданину Маркаряну Владимиру Гургеновичу:
 - 6.1 представить материалы для проведения публичных слушаний в виде проектной документации «Строительство магазина по ул. Аллея смелых в городе Калининграде»;
 - 6.2 взять на себя расходы, связанные с организацией и проведением публичных слушаний;

6.3 принять участие в проведении собрания участников публичных слушаний.

7. Комитету городского хозяйства администрации городского округа «Город Калининград» (Купцов А.А.):

7.1 разместить в течение 7 календарных дней после опубликования оповещения о проведении публичных слушаний информацию о проведении публичных слушаний в доступных для ознакомления местах в пределах территориальной зоны, в границах которой расположен земельный участок с кадастровым номером 39:15:142018:30.

7.2 принять участие в проведении собрания участников публичных слушаний;

7.3 подготовить протокол проведения собрания участников публичных слушаний в течение 7 календарных дней после его проведения.

8. Комитету территориального развития и строительства администрации городского округа «Город Калининград» (Крупин А.Л.):

8.1 обеспечить опубликование оповещения о проведении публичных слушаний, настоящего постановления в газете «Гражданин» и размещение их на официальном сайте администрации городского округа «Город Калининград»;

8.2 обеспечить размещение в срок не более 7 календарных дней после опубликования оповещения о проведении публичных слушаний Проекта на официальном сайте администрации городского округа «Город Калининград» <http://www.klgd.ru/>;

8.3 провести экспозицию Проекта:

- место проведения – муниципальное казенное учреждение городского округа «Город Калининград» «Многофункциональный центр предоставления государственных и муниципальных услуг» по адресу г. Калининград, пл. Победы, 1;

- срок проведения – со дня опубликования оповещения о проведении публичных слушаний до дня проведения собрания участников публичных слушаний;

- время посещения – по будням с 08 до 20 часов, в субботу с 08 до 17 часов;

- консультирование посетителей – 11.10.2019 с 10 до 11 часов и с 16 до 17 часов (муниципальное казенное учреждение городского округа «Город Калининград» «Многофункциональный центр предоставления государственных и муниципальных услуг» по адресу г. Калининград, пл. Победы, 1);

8.4 направить информацию о проведении публичных слушаний в управление по связям с общественностью и средствами массовой информации администрации городского округа «Город Калининград» (Вербицкая И.А.) для размещения в средствах массовой информации (в печатных изданиях, на радио);

8.5 подготовить заключение о результатах публичных слушаний, обеспечить его опубликование в газете «Гражданин» и размещение на официальном сайте администрации городского округа «Город Калининград»;

8.6 направить в Агентство по архитектуре, градостроению и перспективному развитию Калининградской области заключение о результатах публичных слушаний, протокол публичных слушаний, книгу (журнал) учета посетителей экспозиции Проекта, письменные предложения и замечания участников публичных слушаний.

9. Контроль за исполнением постановления возложить на председателя комитета территориального развития и строительства администрации городского округа «Город Калининград» Крупина А.Л.

Глава городского округа

А.Н. Силанов

Оповещение о проведении публичных слушаний

На публичные слушания представлен проект решения о предоставлении гражданину Маркаряну Владимиру Гургеновичу разрешения на отклонение от предельных параметров разрешенного строительства объекта капитального строительства «Магазин по ул. Аллея смелых в городе Калининграде», расположение которого планируется в границах земельного участка с кадастровым номером 39:15:142018:30, в части сокращения отступа от западной границы земельного участка до проектируемого здания магазина с 5 м до 1,50 м.

С Проектом можно ознакомиться:

- на экспозиции по адресу: МКУ «Многофункциональный центр предоставления государственных и муниципальных услуг» по адресу г. Калининград, пл. Победы, 1,

- на официальном сайте администрации городского округа «Город Калининград»: <http://www.klgd.ru/> в разделе: «Направление деятельности» – «Строительство» – «Общественные обсуждения, публичные слушания» – «Публичные слушания» – «Предельные размеры и параметры»

Собрание участников публичных слушаний состоится 15 октября 2019 года в 17 часов по адресу г. Калининград, ул. Октябрьская, 79, каб. 211.

Экспозиция открыта

с 03 октября 2019 по 15 октября 2019

Время работы экспозиции: понедельник – пятница

с 08 до 20 часов, суббота с 08 до 17 часов

Консультации проводятся в период работы экспозиции

11 октября 2019 года с 10 до 11 часов, с 16 до 17 часов

Участники публичных слушаний имеют право представить

по Проекту свои предложения и замечания:

• в письменной форме в адрес организатора публичных слушаний;

• устно и письменно на собрании участников публичных слушаний;

• посредством внесения записи в книгу (журнал) в период работы экспозиции.

*Участник публичных слушаний в целях идентификации представляет сведения о себе с документами, подтверждающими такие сведения:

- физические лица: фамилию, имя, отчество (при наличии), дату рождения, адрес места жительства (регистрации);

- юридические лица: наименование, основной государственный регистрационный номер, место нахождения и адрес.

- документы, устанавливающие или удостоверяющие права на земельные участки, объекты капитального строительства, помещения, расположенные в границах рассматриваемой территории.

Срок приема обращений участников публичных слушаний:

с 03 октября 2019 по 15 октября 2019

Обращения регистрируются:

в МКУ «Многофункциональный центр предоставления государственных и муниципальных услуг» по адресу пл. Победы, 1,

г. Калининград (режим работы: понедельник – пятница

с 08.00 до 20.00, суббота с 08.00 до 17.00).

Контактные телефоны организатора публичных слушаний:

92-31-46, 92-32-11

РОССИЙСКАЯ ФЕДЕРАЦИЯ
АДМИНИСТРАЦИЯ ГОРОДСКОГО ОКРУГА «ГОРОД КАЛИНИНГРАД»

ПОСТАНОВЛЕНИЕ

от 25.09.2019 г.

№883

г. Калининград

О внесении изменений в постановление администрации городского округа «Город Калининград» от 18.05.2018 №484 «Об утверждении адресного перечня многоквартирных домов, подлежащих капитальному ремонту в 2018-2019 гг. за счет средств бюджета городского округа «Город Калининград» (в редакции от 24.05.2019 №452)

В связи с уточнением адресного перечня и стоимости работ по капитальному ремонту общего имущества в многоквартирных домах

ПОСТАНОВЛЯЮ:

1. Внести изменения в постановление администрации городского округа «Город Калининград» от 18.05.2018 №484 «Об утверждении адресного перечня многоквартирных домов, подлежащих капитальному ремонту в 2018-2019 гг. за счет средств бюджета городского округа «Город Калининград» (в редакции от 24.05.2019 №452), изложив приложение в новой редакции (приложение).

2. Управлению делопроизводства администрации городского округа «Город Калининград» (Липовецкая Ю.И.) обеспечить опубликование настоящего постановления в газете «Гражданин», на официальном сайте администрации городского округа «Город Калининград» в сети Интернет.

3. Контроль за исполнением настоящего постановления возложить на заместителя главы администрации, председателя комитета городского хозяйства администрации городского округа «Город Калининград» Купцова А.А.

Глава городского округа

А.Н. Силанов

Приложение к постановлению администрации городского округа «Город Калининград» от 25.09.2019 г. №883

Адресный перечень многоквартирных домов, подлежащих капитальному ремонту в 2018-2019 гг. за счет средств бюджета городского округа «Город Калининград»

№ п/п	Адрес МКД	2018 год		2019 год	
		Вид ремонта	Стоимость ремонтных работ, тыс. рублей	Вид ремонта	Стоимость ремонтных работ, тыс. рублей
1	2	3	4	5	6
1	ул. Лейт. Князева, д. 14-16	Ремонт фасада с утеплением	2 110,431		0
2	ул. Марш. Новикова, д. 22-24	Ремонт фасада с утеплением, лестниц	2 222,119		0
3	ул. Великолукская, д. 15-21	Ремонт подвала, лестниц, фасада с утеплением	6 863,648		0
4	ул. Школьная, д. 3-5	Ремонт фасада без утепления	4 746,765		0
5	ул. Коммунистическая, д. 36-48	Ремонт крыши, чердачного перекрытия	6 542,776	Ремонт подвала, лестниц, фасада без утепления	8 698,78
6	ул. Менделеева, д. 61	Ремонт систем водоотведения, электроснабжения, подвала, фасада без утепления	1 233,81		0
7	ул. Дрожжевая, д. 20-26	Ремонт систем водоотведения, холодного водоснабжения, подвала, фасада без утепления	3 349,313		0
8	ул. Товарная, д. 6-8	Ремонт систем водоотведения, электроснабжения, холодного водоснабжения, подвала, лестниц, ремонт фасада без утепления	2 855,538		0
9	ул. Дорожная, д. 23-33	Ремонт подвала, перекрытия над лестничной клеткой, фасада	4 636,312		0
10	ул. Серж. Мишина, д. 22	Ремонт фасада с утеплением, системы холодного водоснабжения	1 274,122		0
11	ул. Банковская, д. 3-13	Ремонт подвала, ремонт фасада без утепления, лестниц	5 206,714		0
12	ул. Беговая, д. 50-56	Ремонт подвала, лестниц	1 525,664	Ремонт фасада с утеплением	2 902,357
13	ул. Березовая, д. 10-24	Ремонт систем холодного водоснабжения, электроснабжения	1 118,832	Ремонт крыши, чердачного перекрытия, подвала, систем отопления, водоотведения	13 968,978
14	ул. Славянская, д. 36	Ремонт фасада с утеплением	1 641,199		0
15	ул. Черепичная, д. 19-19в	Ремонт фасада без утепления	3 704,492		0
16	ул. Беговая, д. 13-21	Ремонт фасада без утепления	2 415,429	Ремонт подвала, лестниц	1 488,158
17	ул. П. Морозова, д. 146-156	Ремонт крыши, чердачного перекрытия	5 721,651		0
18	ул. П. Морозова, д. 101-113	Ремонт крыши, чердачного перекрытия	3 643,147	Ремонт подвала, лестниц	2 314,35
19	ул. К. Заслонова, д. 20	Ремонт крыши, фасада с утеплением	1 205,685		0
20	ул. Нарвская, д. 71-73	Ремонт подвала, чердачного перекрытия, фасада без утепления	2 034,506		0
21	проспект Победы, д. 64-66	Ремонт крыши	713,434	Ремонт фасада без утепления, подвала, систем холодного водоснабжения, водоотведения, электроснабжения	1 120,086
22	ул. Чернышевского, д.29-29а	Ремонт фасада без утепления	1 065,909		0
23	ул. Тимирязева, д. 13	Ремонт крыши, чердачного перекрытия	915,773	Ремонт фасада без утепления, подвала, систем водоотведения, электроснабжения, лестничной клетки	2 061,528
24	ул. Белинского, д. 37-39	Ремонт фасада без утепления, подвала, системы водоотведения	1 198,752		0
25	ул. Чехова, д. 22	Ремонт крыши, чердачного перекрытия, крыльца, фасада без утепления, системы электроснабжения	1 599,049		0
26	ул. Радистов, д. 18	Ремонт крыши	1 041,776	Ремонт фасада без утепления, систем водоотведения, электроснабжения	1 349,362
27	проспект Мира, д. 127	Ремонт крыши	828,276	Ремонт фасада без утепления, систем холодного водоснабжения, водоотведения, электроснабжения	674,36

28	ул. Чернышевского, д. 67-73	Ремонт крыши, чердачного перекрытия	2 874,070	Ремонт фасада без утепления, подвала, систем холодного водоснабжения, водоотведения, ливневой канализации, электроснабжения	6 158,674
29	проспект Мира, д. 179	Ремонт крыши	1 184,072	Ремонт фасада, подвала, системы водоотведения	762,654
30	проспект Мира, д. 133	Ремонт крыши, чердачного перекрытия, фасада с утеплением, подвала, ливневой канализации, системы электроснабжения	3 105,265		0
31	ул. Батальная, д. 55-65	Ремонт крыши	2 443,07		0
32	проспект Мира, д. 115-117	Ремонт крыши, чердачного перекрытия	1 480,959	Ремонт фасада с утеплением, подвала, систем холодного водоснабжения, водоотведения, ливневой канализации, электроснабжения	2 627,75
33	ул. Волоколамская, д. 29	Ремонт фасада, отмостки	233,734		0
34	ул. Новый вал, д. 32	Ремонт фасада без утепления, ливневой канализации	821,845		0
35	ул. Тихоненко, д. 22	Ремонт фасада без утепления	1 075,825	Ремонт подвала	503,263
36	ул. Грига, д. 36-40, ул. Фрунзе, д. 87-89		0	Ремонт подвала, лестниц, дренажа, в т.ч. проектирование	17 511,786
37	пр-кт Ленинский, д. 83 А – 83 Д		0	Ремонт подвала, мусоропроводов, подъездов	3 389,65
38	ул. Березовая, д. 3-17		0	Ремонт ливневой канализации, подвала, лестниц, системы водоотведения	8 180,115
39	пр-кт Московский, д. 29-37	Ремонт систем холодного и горячего водоснабжения, водоотведения, отопления, полов подвала	8 810,88	Ремонт крыши, систем горячего водоснабжения (ремонт ИТП) и вентиляции	19 135,083
40	ул. Балтийская, д. 2-4	Ремонт подвала, систем холодного водоснабжения, электроснабжения, водоотведения	484,52	Ремонт фасада без утепления	1 516,406
41	ул. Ольштынская, д. 30-42	Ремонт крыши, ливневой канализации, отмостки	6 926,769		0
42	пр-кт Победы, д. 51		0	Ремонт фасада без утепления, подвала, чердачного перекрытия, подпорных стенок, систем холодного водоснабжения, водоотведения, электроснабжения	1 900,544
43	ул. Ю. Гагарина, д. 17		0	Ремонт подвала, дренажа	1 922,890
44	ул. П. Морозова, д. 117-125		0	Ремонт крыши, чердачного перекрытия	5 340,205
45	ул. Адмиральская, д. 4		0	Ремонт подвала, чердачного перекрытия, систем холодного водоснабжения, водоотведения, электроснабжения, фасада без утепления	2 939,221
46	ул. Ю. Гагарина, д. 121-123	Ремонт подвала, лестниц, систем холодного водоснабжения, водоотведения	1 481,709	Ремонт фасада с утеплением	2 052,146
47	ул. Лейт. Катина, д. 23	Ремонт фасада без утепления, крыши, чердачного перекрытия, подвала, систем водоотведения, ливневой канализации, электроснабжения	2 049,41		0
48	ул. К. Маркса, д. 57-63, ул. С. Разина, д. 36, ул. Каменная, д. 11-19		0	Ремонт крыши	11 654,623
49	ул. Мебельная, д. 7-21 – пр-кт Калинина, д. 85-89		0	Ремонт крыши, чердачного перекрытия	2 952,824
50	ул. Комсомольская, д. 77-79а	Ремонт систем отопления, холодного водоснабжения, водоотведения, электроснабжения	2 549,30		0
51	ул. Некрасова, д. 26		0	Ремонт фасада без утепления	1 764,404
52	ул. Серж. Бурыхина, д. 2	Ремонт крыши	389,398		0
53	мкр. Прегольский, д. 15	Ремонт крыши	1 550,18		0
54	ул. Чаадаева, д. 31		0	Ремонт системы отопления	156,284
55	ул. Габайдулина, д. 17	Ремонт фасада с утеплением, подвала, систем холодного водоснабжения, водоотведения, электроснабжения	1 265,37		0
56	ул. Тельмана, д. 78		0	Ремонт фасада без утепления, подвала, систем холодного водоснабжения, водоотведения, электроснабжения	655,357
57	пр-кт Ленинский, д. 10-14		0	Ремонт крыши в части перекладки дымовых и вентиляционных труб	2 620,00
58	пер. Воздушный, д. 9-11, пер. Радистов, д. 2, пр-кт Победы, д. 88-90, д. 92, д. 94, ул. Белинского, д. 38, д. 40, д. 55-63, ул. Воздушная, д. 2, д. 21-31, д. 4-10, ул. Плазунова, д. 11, д. 13, д. 9-9а, ул. Добролюбова, д. 25, ул. Красносельская, д. 1-3, д. 5, д. 13-19, д. 21-31, д. 2-6, д. 45-51, д. 56, д. 67а, д. 67б, д. 8-12, ул. Менделеева, д. 10, д. 12, д. 12а, д. 2-6, д. 8, ул. Радистов, д. 14, д. 33		0	Установка ИТП, в том числе разработка проектной документации	24 771,758
ИТОГО:			110 141,498		153 093,6

**РОССИЙСКАЯ ФЕДЕРАЦИЯ
АДМИНИСТРАЦИЯ ГОРОДСКОГО ОКРУГА «ГОРОД КАЛИНИНГРАД»**

ПОСТАНОВЛЕНИЕ

от 30.09.2019 г.

№892

г. Калининград

**Об утверждении списка стипендиатов главы городского округа
«Город Калининград» и городского Совета депутатов Калининграда –
одаренных детей – воспитанников муниципальных учреждений дополнительного
образования детей творческой направленности, одаренных детей – учащихся
муниципальных общеобразовательных учреждений, достигших высоких результатов
в творческой деятельности, на 2019-2020 учебный год**

В соответствии с решениями городского Совета депутатов Калининграда от 17.04.2013 №81 «Об учреждении стипендий главы городского округа «Город Калининград» и городского Совета депутатов Калининграда для одаренных детей и молодежи» (в редакции от 12.09.2018 №180), от 18.09.2013 №273 «Об утверждении Положения «О конкурсном отборе претендентов на назначение стипендий главы городского округа «Город Калининград» и городского Совета депутатов Калининграда для одаренных детей – воспитанников муниципальных учреждений дополнительного образования детей творческой направленности, для одаренных детей – учащихся муниципальных общеобразовательных учреждений, достигших высоких результатов в творческой деятельности» (в редакции от 16.07.2014 №227)

ПОСТАНОВЛЯЮ:

1. Утвердить список стипендиатов главы городского округа «Город Калининград» и городского

Совета депутатов Калининграда – одаренных детей – воспитанников муниципальных учреждений дополнительного образования детей творческой направленности, одаренных детей – учащихся муниципальных общеобразовательных учреждений, достигших высоких результатов в творческой деятельности, на 2019-2020 учебный год (приложение).

2. Управлению делопроизводства администрации городского округа «Город Калининград» (Липовецкая Ю.И.) обеспечить опубликование настоящего постановления в газете «Гражданин», на официальном сайте администрации городского округа «Город Калининград» в сети Интернет.

3. Контроль за исполнением настоящего постановления возложить на заместителя главы администрации, председателя комитета по социальной политике администрации городского округа «Город Калининград» Апполонову А.А.

Глава городского округа

А.Н. Силанов

Приложение к постановлению администрации городского округа «Город Калининград» от 30.09.2019 г. №892

**Список стипендиатов главы городского округа «Город Калининград»
и городского Совета депутатов Калининграда – одаренных детей –
воспитанников муниципальных учреждений дополнительного образования
детей творческой направленности, одаренных детей – учащихся муниципальных
общеобразовательных учреждений, достигших высоких результатов
в творческой деятельности, на 2019-2020 учебный год**

№ п/п	Ф.И.О.	Образовательное учреждение
1	2	3
1.	Вейко Ирина Сергеевна	муниципальное автономное учреждение дополнительного образования города Калининграда Детско-юношеский центр «На Молодежной»
2.	Гарбузова Мария Михайловна	муниципальное автономное учреждение дополнительного образования города Калининграда Детско-юношеский центр «На Молодежной»
3.	Ган Евгений Олегович	муниципальное автономное учреждение дополнительного образования города Калининграда Детско-юношеский центр «На Комсомольской»
4.	Киселёва Диана Павловна	муниципальное автономное учреждение дополнительного образования города Калининграда Дворец творчества детей и молодежи «Янтарь»
5.	Косс Людмила Александровна	муниципальное автономное общеобразовательное учреждение города Калининграда гимназия №32
6.	Красавина Светлана Денисовна	муниципальное автономное учреждение дополнительного образования города Калининграда Детско-юношеский центр «На Комсомольской»
7.	Крымова Диана Гунаровна	муниципальное автономное учреждение дополнительного образования города Калининграда Детско-юношеский центр «На Молодежной»
8.	Кутузова Ольга Владимировна	муниципальное автономное учреждение дополнительного образования города Калининграда Детско-юношеский центр «На Молодежной»
9.	Левченко Семён Владимирович	муниципальное автономное учреждение дополнительного образования города Калининграда Детско-юношеский центр «На Молодежной»
10.	Левченко Степан Владимирович	муниципальное автономное учреждение дополнительного образования города Калининграда Детско-юношеский центр «На Молодежной»
11.	Некрасова Ангелина Сергеевна	муниципальное автономное учреждение дополнительного образования города Калининграда Детско-юношеский центр «На Молодежной»
12.	Николаев Алексей Максимович	муниципальное автономное учреждение дополнительного образования города Калининграда Дворец творчества детей и молодежи «Янтарь»
13.	Стонис Виктория Артуровна	муниципальное автономное учреждение дополнительного образования города Калининграда Детско-юношеский центр «На Молодежной»
14.	Порошин Александр Игоревич	муниципальное автономное учреждение дополнительного образования города Калининграда Дворец творчества детей и молодежи
15.	Проскуровская Анна Петровна	муниципальное автономное учреждение дополнительного образования города Калининграда Детско-юношеский центр «На Молодежной»
16.	Филимонова Влада Витальевна	муниципальное автономное учреждение дополнительного образования города Калининграда Детско-юношеский центр «На Молодежной»
17.	Хомутова Ангелина Валерьевна	муниципальное автономное учреждение дополнительного образования города Калининграда Детско-юношеский центр «На Молодежной»
18.	Яцино Любовь Михайловна	муниципальное автономное учреждение дополнительного образования города Калининграда Детско-юношеский центр «На Комсомольской»
19.	Ямковой Николай Дмитриевич	муниципальное автономное учреждение дополнительного образования города Калининграда Детско-юношеский центр «На Комсомольской»
20.	Юмаева Сабиря Рустемовна	муниципальное автономное учреждение дополнительного образования города Калининграда Детско-юношеский центр «На Молодежной»

**РОССИЙСКАЯ ФЕДЕРАЦИЯ
АДМИНИСТРАЦИЯ ГОРОДСКОГО ОКРУГА «ГОРОД КАЛИНИНГРАД»**

ПОСТАНОВЛЕНИЕ

от 30.09.2019 г.

№893

г. Калининград

**О внесении изменений в постановление администрации городского округа
«Город Калининград» от 14.10.2016 №1525 «О реализации единых социальных
проездных билетов на льготный проезд в городском транспорте общего пользования»
(в редакции постановлений от 16.01.2017 №18, от 19.12.2018 №1223, от 26.04.2019 №379)**

В целях реализации постановления администрации городского округа «Город Калининград» от 08.10.2018 №996 «О создании автоматизированной системы учета оплаты проезда пассажиров на муниципальных маршрутах регулярных перевозок городского округа «Город Калининград», упорядочения реализации единых социальных проездных билетов на льготный проезд в городском транспорте общего пользования (кроме автобусов малого класса) и обеспечения эксплуатации и развития автоматизированной системы учета оплаты проезда пассажиров, повышения качества предоставления услуги по перевозке пассажиров и багажа, учета оплаты проезда пассажиров и формирования отчетности о

количестве поездок пассажиров всех категорий на муниципальных маршрутах регулярных перевозок городского округа «Город Калининград», руководствуясь частью 5 статьи 20 Федерального закона от 06.10.2003 №131-ФЗ «Об общих принципах организации местного самоуправления в Российской Федерации», Уставом городского округа «Город Калининград»,

ПОСТАНОВЛЯЮ:

1. Внести следующие изменения в постановление администрации городского округа «Город Калининград» от 14.10.2016 №1525 «О реализации единых социальных проездных билетов на льготный проезд в городском транспорте общего пользования»

(в редакции постановлений от 16.01.2017 №18, от 19.12.2018 №1223, от 26.04.2019 №379):

1.1 заголовок, текст постановления (за исключением пункта 4) и приложения после слов «единых социальных проездных билетов», «единого социального проездного билета», аббревиатуры «ЕСПБ» дополнить словами «(электронные транспортные карты)» в соответствующих падежах;

1.2 пункт 9 приложения изложить в новой редакции:

«9. Для категорий граждан, являющихся жителями городского округа «Город Калининград» и имеющих право на льготный проезд в городском пассажирском транспорте общего пользования всех форм собственности, определенных договорами об организации регулярных перевозок пассажиров и багажа автомобильным транспортом по маршрутам городского округа «Город Калининград», заключенными между комитетом городского хозяйства администрации городского округа «Город Калининград» и перевозчиками, осуществляющими перевозку пассажиров в городском пассажирском транспорте общего пользования с нумерацией маршрутов до 99 (кроме автобусов малого класса), ЕСПБ (электронные транспортные карты) стоимостью 700 рублей реализуются при предъявлении документа, удостоверяющего личность заявителя, и документа, подтверждающего право на льготу.

К льготным категориям граждан относятся:

- Герои Советского Союза;
- Герои Российской Федерации;
- полные кавалеры ордена Славы;
- Герои Социалистического Труда;
- Герои Труда Российской Федерации;
- полные кавалеры ордена Трудовой Славы;
- инвалиды боевых действий;
- ветераны боевых действий;
- граждане, награжденные медалью «За оборону Ленинграда» или знаком «Житель блокадного Ленинграда»;
- военнослужащие, проходившие военную службу в воинских частях, учреждениях, военно-учебных заведениях, не входящих в состав действующей армии, в период с 22 июня 1941 г. по 03 сентября 1945 г. не менее шести месяцев;
- лица, работавшие в период Великой Отечественной войны на объектах противовоздушной обороны, местной противовоздушной обороны, на строительстве оборонительных сооружений, военно-морских баз, аэродромов и других военных объектов в пределах тыловых границ действующих фронтов, операционных зон действующих флотов, на прифронтовых участках железных и автомобильных дорог;
- члены семей погибших (умерших) инвалидов войны, участников Великой Отечественной войны и ветеранов боевых действий;
- вдовы погибших (умерших) военнослужащих, проходивших военную службу (женщины с 55 лет);
- вдовы граждан, подвергшихся радиационному

воздействию вследствие катастроф, аварий и ядерных испытаний (женщины с 55 лет);

– бывшие несовершеннолетние узники концлагерей, гетто и других мест принудительного содержания, созданных фашистами и их союзниками в период Второй мировой войны;

– инвалиды, в том числе:

а) дети-инвалиды (с правом проезда по одному социальному проездному билету с сопровождающим лицом);

б) инвалиды, нуждающиеся в сопровождении (с правом проезда по одному социальному проездному билету с сопровождающим лицом);

в) инвалиды по зрению 1 группы, 2 группы (3 степени ограничения трудоспособности) (с правом проезда по одному социальному проездному билету с сопровождающим лицом);

– почетные доноры СССР и России;

– ветераны труда (мужчины с 60 лет, женщины с 55 лет);

– ветераны военной службы (мужчины с 60 лет, женщины с 55 лет);

– ветераны государственной службы (мужчины с 60 лет, женщины с 55 лет);

– лица, проработавшие в тылу в период с 22 июня 1941 г. по 09 мая 1945 г. не менее шести месяцев, исключая период работы на временно оккупированных территориях СССР, либо награжденные орденами или медалями СССР за самоотверженный труд в период Великой Отечественной войны;

– лица, подвергшиеся политическим репрессиям и впоследствии реабилитированные;

– лица, пострадавшие от политических репрессий;

– ветераны становления Калининградской области;

– граждане, подвергшиеся радиационному воздействию вследствие катастроф, аварий и ядерных испытаний.»

2. Управлению по связям с общественностью и средствами массовой информации администрации городского округа «Город Калининград» (Вербицкая И.А.) обеспечить размещение информации о данном постановлении в средствах массовой информации.

3. Управлению делопроизводства администрации городского округа «Город Калининград» (Липовецкая Ю.И.) обеспечить опубликование настоящего постановления в газете «Гражданин», на официальном сайте администрации городского округа «Город Калининград» в сети Интернет, направить копию постановления в Правительство Калининградской области для внесения в региональный регистр муниципальных нормативных правовых актов.

4. Контроль за исполнением настоящего постановления возложить на председателя комитета развития дорожно-транспортной инфраструктуры администрации городского округа «Город Калининград» Кутина О.В.

Глава городского округа

А.Н. Силанов

ИНФОРМАЦИОННОЕ СООБЩЕНИЕ

В соответствии с пунктом 11 статьи 29 Федерального закона «Об основных гарантиях избирательных прав и права на участие в референдуме граждан Российской Федерации» и в связи с назначением нового члена Калининград – Ленинградской территориальной избирательной комиссии (вместо выбывшего) Избирательная комиссия Калининградской области приступает к приему предложений по кандидатурам на указанную вакантную должность – члена Калининград-Ленинградской территориальной избирательной комиссии с правом решающего голоса.

Предложения принимаются от политических партий, общественных объединений, а также представительных органов муниципальных образований, собраний избирателей по месту жительства, работы, службы, учебы кандидатов на должность члена комиссии.

Каждый гражданин, предложенный в состав комиссии, должен представить письменное согласие на вхождение в эту комиссию.

Предложения по кандидатурам принимаются со дня опубликования настоящего сообщения и до 21 октября 2019 года включительно ежедневно по рабочим дням с 9.00 до 18.00 часов (перерыв с 13.00 до 14.00) по адресу: 236006, г. Калининград, Московский проспект, 95, офис 10.

Справки по телефонам в Калининграде: 538-611, 539-167.

Избирательная комиссия Калининградской области

Объявление
Комитет муниципального контроля администрации городского округа «Город Калининград» (далее – комитет)

ИЗВЕЩАЕТ,

что на основании распоряжения комитета от 23.09.2019 №1337/р-КМК «О демонтаже (сносе) самовольной постройки в районе здания №4 по ул. Чаадаева» с 27.12.2019 будут начаты мероприятия по демонтажу (сносу) самовольной постройки: строение, расположенное в районе здания №4 по ул. Чаадаева.

Дополнительную информацию, касающуюся проведения работ по демонтажу (сносу) самовольной постройки, можно получить по адресу: г. Калининград, ул. К. Маркса, 41-43, каб. 308, тел.: 92-36-42, 8-906-232-11-61.

Объявление
Комитет муниципального контроля администрации городского округа «Город Калининград» (далее – комитет)

ИЗВЕЩАЕТ,

что на основании распоряжения комитета от 23.09.2019 №1339/р-КМК «О демонтаже (сносе) самовольной постройки в районе здания №270 по пр-кту Московский» с 27.12.2019 будут начаты мероприятия по демонтажу (сносу) самовольной постройки: строение, расположенное в районе здания №270 по пр-кту Московский.

Дополнительную информацию, касающуюся проведения работ по демонтажу (сносу) самовольной постройки, можно получить по адресу: г. Калининград, ул. К. Маркса, 41-43, каб. 308, тел.: 92-36-42, 8-906-232-11-61.

Объявление
Комитет муниципального контроля администрации городского округа «Город Калининград» (далее – комитет)

ИЗВЕЩАЕТ,

что на основании распоряжения комитета от 23.09.2019 №1340/р-КМК «О демонтаже (сносе) самовольной постройки в районе здания №270 по пр-кту Московский» с 27.12.2019 будут начаты мероприятия по демонтажу (сносу) самовольной постройки: строение, расположенное в районе здания №270 по пр-кту Московский.

Дополнительную информацию, касающуюся проведения работ по демонтажу (сносу) самовольной постройки, можно получить по адресу: г. Калининград, ул. К. Маркса, 41-43, каб. 308, тел.: 92-36-42, 8-906-232-11-61.

Объявление
Комитет муниципального контроля администрации городского округа «Город Калининград» (далее – комитет)

ИЗВЕЩАЕТ,

что на основании распоряжения комитета от 23.09.2019 №1341/р-КМК «О демонтаже (сносе) самовольной постройки в районе здания №270 по пр-кту Московский» с 27.12.2019 будут начаты мероприятия по демонтажу (сносу) самовольной постройки: строение, расположенное в районе здания №270 по пр-кту Московский.

Дополнительную информацию, касающуюся проведения работ по демонтажу (сносу) самовольной постройки, можно получить по адресу: г. Калининград, ул. К. Маркса, 41-43, каб. 308, тел.: 92-36-42, 8-906-232-11-61.

ИЗВЕЩЕНИЕ О ПРОВЕДЕНИИ СОБРАНИЯ О СОГЛАСОВАНИИ МЕСТОПОЛОЖЕНИЯ ГРАНИЦ ЗЕМЕЛЬНОГО УЧАСТКА

Кадастровым инженером, Ореховой Еленой Анатольевной, адрес: 236040, г. Калининград, пл. Победы, 1 (к.301), e-mail: kad@gcg39.ru, тел. 92-33-50, аттестат 39-10-23), выполняются кадастровые работы по уточнению местоположения границ земельного участка с кадастровым номером **39:15:133002:120**, местоположение: Калининградская область, г. Калининград, с/т «Колосок».

Заказчиком кадастровых работ является: **Буга Нина Лаврентьевна**, адрес: г. Калининград, просп. Ленинский, 51-5, тел. 8 (4012) 92-33-50.

Собрание заинтересованных лиц по поводу согласования местоположения границ состоится **5 ноября 2019 г.** в 10.00 по адресу: г. Калининград, пл. Победы, 1 (к.301).

С проектом межевого плана земельного участка можно ознакомиться по адресу: г. Калининград, пл. Победы, 1 (к.301).

Обоснованные возражения по проекту межевого плана и требования о проведении согласования местоположения границ участков на местности принимаются с 22 октября по 5 ноября 2019 г. по адресу: г. Калининград, пл. Победы, 1 (к.301)

Смежные земельные участки, с правообладателями которых требуется согласовать местоположение границ:

39:15:133002:123, адрес: Российская Федерация, Калининградская область, г. Калининград, ул. Б. Окружная, тер. СНТ «Колосок», ул. Озерная, 50

39:15:133002:121, адрес: Российская Федерация, Калининградская область, г. Калининград, ул. Б. Окружная, тер. СНТ «Колосок», ул. Озерная, 46

При проведении согласования местоположения границ при себе необходимо иметь документ, удостоверяющий личность, а также документы о правах на земельный участок.

Реклама

ИЗВЕЩЕНИЕ О ПРОВЕДЕНИИ СОБРАНИЯ О СОГЛАСОВАНИИ МЕСТОПОЛОЖЕНИЯ ГРАНИЦ ЗЕМЕЛЬНОГО УЧАСТКА

Кадастровым инженером Ивановой Татьяной Владимировной (почтовый адрес: 236029, г. Калининград, ул. Балтийская 22, e-mail: disko_73@mail.ru, тел. 8 (4012) 986-428, квалификационный аттестат №39-10-66, реестровый номер в ГРКИ 2683, СНИЛС 018-022-446 07), выполняются кадастровые работы по уточнению границ земельного участка с КН **39:15:133407:285**, расположенного: Российская Федерация, Калининградская область, г. о. «Город Калининград», г. Калининград, ул. Баженова, тер. СНТ «ЦБЗ-1», ул. Весенняя, 285.

Заказчиком кадастровых работ является: **Монякова Татьяна Александровна**, проживающая по адресу: Калининградская область, г. Калининград, ул. Кутаисская, дом 4, кв.39.

Собрание заинтересованных лиц по поводу согласования местоположения границ земельного участка состоится **5 ноября 2019 года** в 10 часов 00 минут по адресу: г. Калининград, ул. Балтийская, 22, ООО «ГЕОИД», каб. 14.

С проектом межевого плана земельного участка можно ознакомиться по адресу: г. Калининград, ул. Бал-

тийская, 22, ООО «ГЕОИД», каб.14, тел. 986-428.

Требования о проведении согласования местоположения границ земельного участка на местности принимаются с 03 октября 2019 года по 05 ноября 2019 года, обоснованные возражения о местоположении границ земельного участка после ознакомления с проектом межевого плана принимаются с 03 октября 2019 г. по 05 ноября 2019 г., по адресу: г. Калининград, ул. Балтийская, 22, ООО «ГЕОИД», каб.14, тел.986-428.

Смежный земельный участок, с правообладателем которого требуется согласовать местоположение границ: **39:15:133407:284**, расположенный по адресу: Российская Федерация, Калининградская область., г. о. «Город Калининград», г. Калининград, ул. Баженова, тер. СНТ «ЦБЗ-1», ул. Весенняя, 284.

При проведении согласования местоположения границ при себе необходимо иметь документ, удостоверяющий личность, а также документы о правах на земельный участок (часть 12 статьи 39, часть 2 статьи 40 Федерального закона от 24 июля 2007 г. N 221-ФЗ «О кадастровой деятельности»).

Реклама

РОССИЙСКАЯ ФЕДЕРАЦИЯ АДМИНИСТРАЦИЯ ГОРОДСКОГО ОКРУГА «ГОРОД КАЛИНИНГРАД» КОМИТЕТ МУНИЦИПАЛЬНОГО КОНТРОЛЯ

РАСПОРЯЖЕНИЕ

от 16.09.2019 г.

№1321/р-КМК

г. Калининград

О проведении внеплановой документальной и выездной проверки неопределенного круга лиц

1. Провести проверку в отношении неопределенного круга лиц.

2. Место нахождения: –

Место нахождения объектов земельных отношений: г. Калининград, ул. Пролетарская, 131.

3. Назначить лицами, уполномоченными на проведение проверки, следующих сотрудников отдела земельного контроля управления контроля в сфере использования земель комитета муниципального контроля (далее – отдел):

– начальник отдела Дьяконова Елена Александровна;

– главный специалист Афонина Елена Сергеевна;

– главный специалист отдела Кан Эдуард Леонидович.

4. Привлечь к проведению проверки в качестве экспертов, представителей экспертных организаций следующих лиц: –

5. Настоящая проверка проводится в рамках муниципального земельного контроля на территории городского округа «Город Калининград», реестровый номер функции в федеральной государственной информационной системе «Федеральный реестр государственных и муниципальных услуг (функций)» – 3900000000161686444.

6. Установить, что настоящая провер-

ка проводится в целях исполнения обращения комитета муниципального имущества и земельных ресурсов от 15.04.2019 №и-КМИ-21/6506;

задачами проверки являются:

– обеспечение соблюдения обязательных требований и (или) требований, установленных муниципальными правовыми актами, в отношении объектов земельных отношений;

– принятие мер для устранения выявленных нарушений, допущенных в отношении объектов земельных отношений, за нарушение которых предусмотрена административная и иная ответственность.

7. Предметом проверки является: соблюдение обязательных требований и (или) требований, установленных муниципальными правовыми актами, в отношении части территории кадастрового квартала 39:15:131607, прилегающей к юго-восточной границе земельного участка с кадастровым номером 39:15:131607:19.

8. Срок проведения проверки: 7 рабочих дней.

К проведению проверки приступить с 31.10.2019.

Проверку окончить – 11.11.2019.

9. Правовые основания проведения проверки:

ИЗВЕЩЕНИЕ О ПРОВЕДЕНИИ СОБРАНИЯ О СОГЛАСОВАНИИ МЕСТОПОЛОЖЕНИЯ ГРАНИЦ ЗЕМЕЛЬНОГО УЧАСТКА

Кадастровым инженером Иванов Анной Александровной (адрес: 236040, г. Калининград, пл. Победы, 1, к.301, e-mail: kad@gcg39.ru, тел. 92-33-50, аттестат 39-10-41), выполняются кадастровые работы по уточнению местоположения границ и площади земельного участка с кадастровым номером **39:15:133406:107**, местоположение: Российская Федерация, Калининградская обл., г.о. «Город Калининград», г. Калининград, пр-кт. Московский, тер. СНТ «Чайка», ул. Клубничная, 9.

Заказчиком кадастровых работ является: **Яхьяева Ингиза Акрамовна** (г. Калининград, пр-кт Московский, тер. СНТ «Чайка», ул. Клубничная, 9, тел. 8 967 351 60 83).

Собрание заинтересованных лиц по поводу согласования местоположения границ состоится **5 ноября 2019 года** в 10.00 по адресу: г. Калининград, пл. Победы, 1 (к.301).

С проектом межевого плана земельного участка можно ознакомиться по адресу: г. Калининград, пл. Победы, 1 (к.301).

Обоснованные возражения по проекту межевого плана и требования о проведении согласования местоположения границ участков на местности принимаются с 7 октября 2019 года по 22 октября 2019 года по адресу: г. Калининград, пл. Победы, 1 (к.301).

Смежные земельные участки, с правообладателями которых требуется согласовать местоположение границ: КН **39:15:133406:106**, г. Калининград, пр-кт Московский, тер. СНТ «Чайка», ул. Клубничная, 8.

При проведении согласования местоположения границ при себе необходимо иметь документ, удостоверяющий личность, а также документы о правах на земельный участок.

Реклама

– Гражданский кодекс Российской Федерации;

– Федеральный закон от 06.10.2003 №131-ФЗ «Об общих принципах организации местного самоуправления в Российской Федерации»;

– ст.ст. 25, 26, 42, 65, 72 Земельного кодекса Российской Федерации;

– постановление Правительства Калининградской области от 17.03.2015 №120 «Об установлении порядка осуществления муниципального земельного контроля на территории Калининградской области».

10. Обязательные требования, подлежащие проверке, отражены в п. 8 порядка муниципального земельного контроля на территории Калининградской области, утвержденного постановлением Правительства Калининградской области от 17.03.2015 №120.

11. В процессе проверки провести следующие мероприятия по контролю, необходимые для достижения целей и задач проведения проверки:

11.1. Постановка задач должностным лицам, уполномоченным на проведение проверки.

Срок – 31.10.2019.
Ответственный исполнитель – Дьяконова Е.А.

11.2. Запрос сведений, относящихся к проводимой проверке.

Срок – 31.10.2019.

Ответственный исполнитель – Афонина Е.С.

11.3. Выездная проверка на объектах земельных отношений, ознакомление с распоряжением, целями и задачами проверки, получение объяснений от проверяемой стороны.

Срок – 31.10.2019.

Ответственные исполнители – Афонина Е.С., Кан Э.Л.

11.4. Сопоставление сведений, полученных на запросы и при выезде на объекты земельных отношений.

Срок – 01.11.2019.

Ответственный исполнитель – Афонина Е.С.

11.5. Составление и подписание акта проверки.

Срок – с 05.11.2019 по 11.11.2019.

Ответственный исполнитель – Дьяконова Е.А., Афонина Е.С., Кан Э.Л.

11.6. В случае получения достоверных сведений о гражданах, самовольно занимающих и использующих объект земельных отношений без оформления правоустанавливающих документов, вручить акт проверки с приложениями, в том числе с предписанием об устранении выявленных нарушений (в случае выявления нарушений).

Срок – 13.11.2019.

Ответственный исполнитель – Афонина Е.С.

11.7. В случае получения достоверных сведений о гражданах, самовольно занимающих и использующих объект земельных отношений без оформления правоустанавливающих документов и неприбытия их 13.11.2019 направить акт проверки с приложениями, в том числе с предписанием об устранении выявленных нарушений (в случае выявления нарушений).

Срок – по 14.11.2019.

Ответственный исполнитель – Афонина Е.С.

12. Перечень административных регламентов по осуществлению муниципального земельного контроля: административный регламент осуществления муниципального земельного контроля на территории городского округа «Город Калининград», утвержденный постановлением администрации городского округа «Город Калининград» от 30.11.2015 №1994.

13. Перечень документов, представление которых проверяемым лицом необходимо для достижения целей и задач проведения проверки: документы, подтверждающие возникновение права владения и пользования объектами земельных отношений, которые не находятся в распоряжении государственных органов, органов местного самоуправления либо подведомственных государственным органам или органам местного самоуправления организациях, в государственных или муниципальных информационных системах, реестрах и регистрах.

14. Возложить на указанных должностных лиц персональную ответственность за своевременность исполнения мероприятий в рамках проверки, объективность, достоверность и полноту сведений, отраженных в материалах проверки.

15. Считать настоящее распоряжение исполненным с даты вручения акта проверки проверяемому лицу, или с даты регистрации уведомления о направлении акта проверки проверяемому лицу.

16. Контроль за исполнением распоряжения возложить на начальника управления контроля в сфере использования земель Фадееву Ю.М.

17. Обеспечить опубликование настоящего распоряжения в газете «Гражданин», на официальном сайте администрации городского округа «Город Калининград» в сети Интернет.

Заместитель главы администрации, председатель комитета **Е.В. Чернышев**

Объявление

Комитет муниципального контроля администрации городского округа «Город Калининград» (далее – комитет)

ИЗВЕЩАЕТ,

что на основании распоряжения комитета от 24.09.2019 №1355/р-КМК «О демонтаже (сносе) самовольной постройки по пер. Лучистый» с 30.12.2019 будут начаты мероприятия по демонтажу (сносу) самовольной постройки: строение (качели металлические), расположенное по пер. Лучистый.

Дополнительную информацию, касающуюся проведения работ по демонтажу (сносу) самовольной постройки, можно получить по адресу: г. Калининград, ул. К. Маркса, 41-43, каб. 308, тел.: 92-36-42, 8-963-737-86-12.

Объявление

Комитет муниципального контроля администрации городского округа «Город Калининград» (далее – комитет)

ИЗВЕЩАЕТ,

что на основании распоряжения комитета от 24.09.2019 №1356/р-КМК «О демонтаже (сносе) самовольной постройки по пер. Лучистый» с 30.12.2019 будут начаты мероприятия по демонтажу (сносу) самовольной постройки: строение (навес), расположенное по пер. Лучистый.

Дополнительную информацию, касающуюся проведения работ по демонтажу (сносу) самовольной постройки, можно получить по адресу: г. Калининград, ул. К. Маркса, 41-43, каб. 308, тел.: 92-36-42, 8-963-737-86-12.

Объявление

Комитет муниципального контроля администрации городского округа «Город Калининград» (далее – комитет)

ИЗВЕЩАЕТ,

что на основании распоряжения комитета от 24.09.2019 №1357/р-КМК «О демонтаже (сносе) самовольной постройки по пер. Лучистый» с 30.12.2019 будут начаты мероприятия по демонтажу (сносу) самовольной постройки: ограждение (капроновая сетка на металлических столбах), расположенное по пер. Лучистый.

Дополнительную информацию, касающуюся проведения работ по демонтажу (сносу) самовольной постройки, можно получить по адресу: г. Калининград, ул. К. Маркса, 41-43, каб. 308, тел.: 92-36-42, 8-963-737-86-12.

Объявление

Комитет муниципального контроля администрации городского округа «Город Калининград» (далее – комитет)

ИЗВЕЩАЕТ,

что на основании распоряжения комитета от 23.09.2019 №1345/р-КМК «О демонтаже (сносе) самовольной постройки по пер. Лучистый» с 30.12.2019 будут начаты мероприятия по демонтажу (сносу) самовольной постройки: строение (теплица), расположенное по пер. Лучистый.

Дополнительную информацию, касающуюся проведения работ по демонтажу (сносу) самовольной постройки, можно получить по адресу: г. Калининград, ул. К. Маркса, 41-43, каб. 308, тел.: 92-36-42, 8-963-737-86-12.

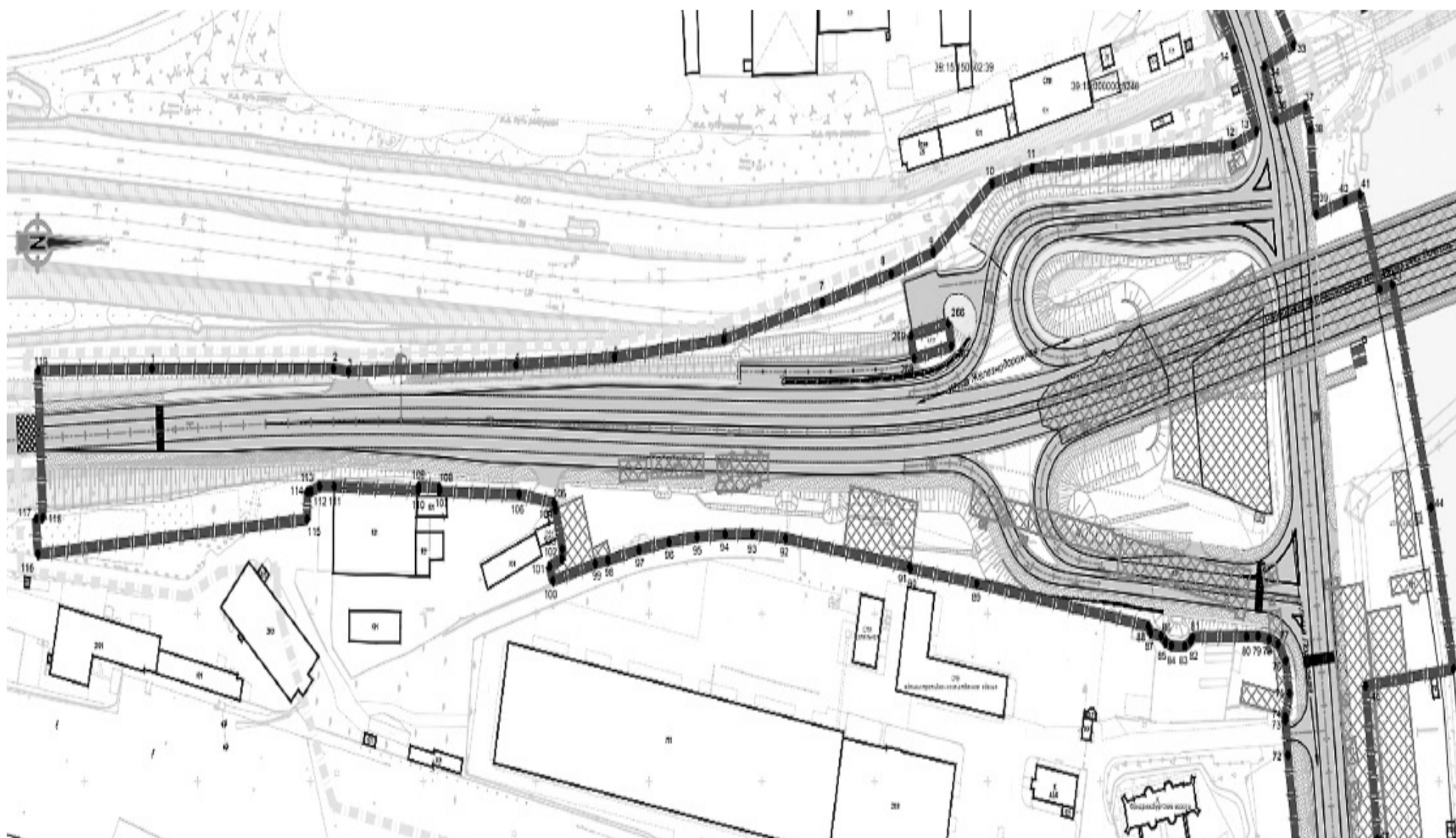
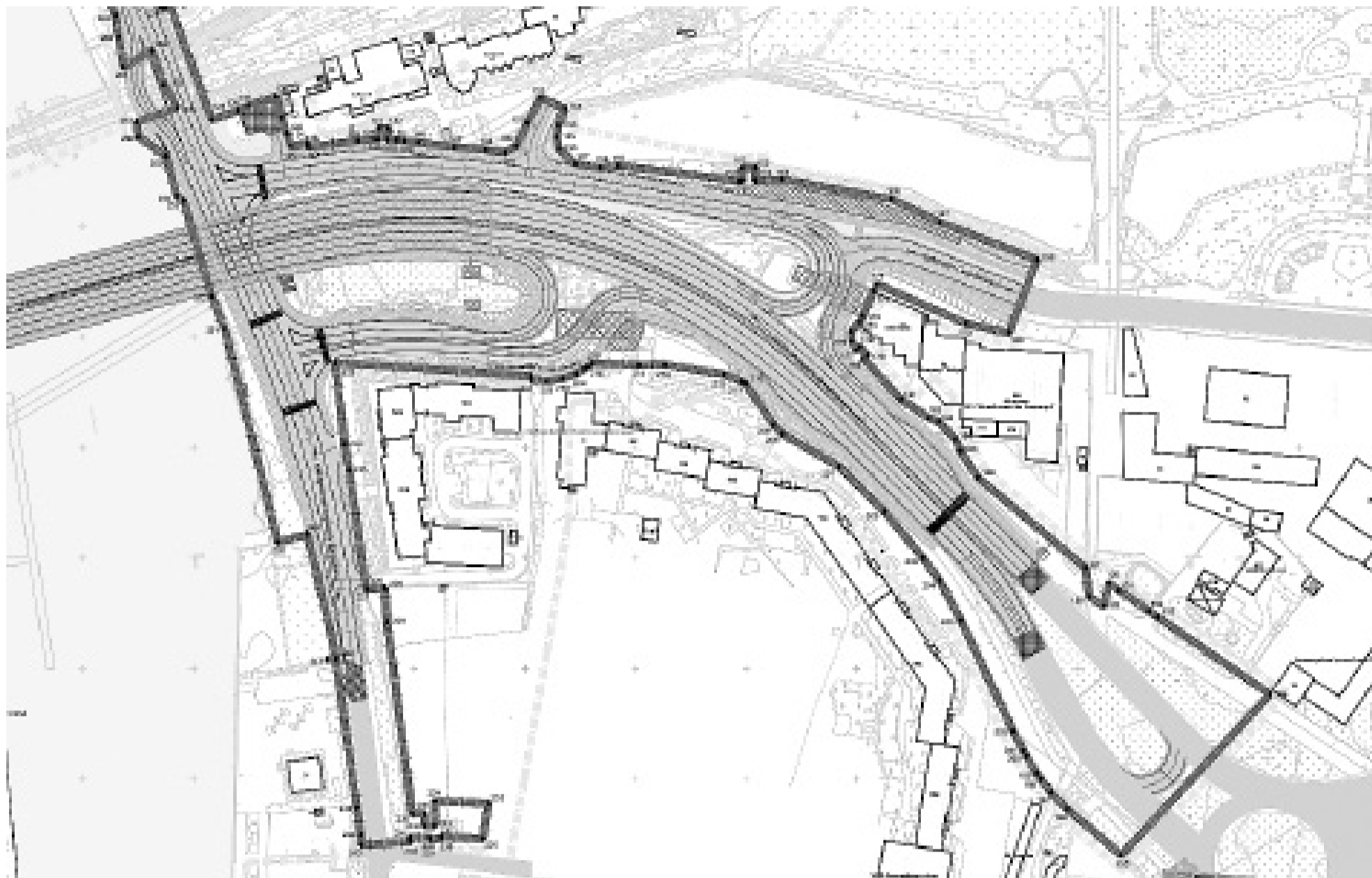
Заключение от 01.10.2019 №и-КТРиС-9095

о результатах публичных слушаний (период проведения: 06.09.2019 г.-18.09.2019 г.)

Наименование проекта: Проект планировки территории с проектом межевания в его составе, предусматривающий размещение линейного объекта местного значения «Строительство

автодорожного моста через р. Преголю с комплексом предмостных сооружений и пересечений в створе ул. Железнодорожная – ул. Ген. Буткова в г. Калининграде в составе объекта

«Реконструкция разводного моста через реку Преголь на участке Калининград – Советск Калининградской железной дороги. Этап 2. Автодорожный мост и подходы к нему».

**Организатор публичных слушаний.**

Комитет территориального развития и строительства администрации городского округа «Город Калининград».

Заказчик разработки проектной документации.

Комитет архитектуры и строительства администрации городского округа «Город Калининград» (с 01.01.2019 г. – комитет территориального развития и строительства).

Разработчик проектной документации.

ОАО «Институт Гипростроймост» (г. Москва).

Основание для проведения публичных слушаний.

- заключение Агентства по архитектуре, градостроению и перспективному развитию Калининградской области от 22.08.2019 №10046;

- постановление администрации городского округа «Город Калининград» от 26.08.2019 г. №787 о проведении публичных слушаний по документации по планировке территории «Проект планировки территории с проектом межевания в его составе, предусматривающий размещение линейного объекта местного значения «Строительство автодорожного моста через р. Преголю с комплексом предмостных сооружений и пересечений в створе ул. Железнодорожная – ул. Ген. Буткова в г. Калининграде в составе объекта «Реконструкция разводного моста через реку Преголь на участке Калининград – Советск Калининградской железной дороги. Этап 2. Автодорожный мост и подходы к нему».

Дата и источник опубликования, места размещения оповещения о проведении публичных слушаний.

- газета «Гражданин» №48 от 29.08.2019 г.;

- официальный сайт администрации городского округа «Город Калининград» (www.klgd.ru), раздел «Строительство – Общественные обсуждения, публичные слушания – Проекты планировки», помещения МКУ «МФЦ г. Калининграда» (пл. Победы, 1), экраны моноблоков общественного транспорта.

Оповещения размещены в жилищных отделах Московского района по адресу: ул. Октябрьская, 79, Центрального района по адресу: ул. К. Маркса, 41, Ленинградского района по адресу: ул. Фрунзе, 71 управления жилищного и коммунального хозяйства комитета городского хозяйства администрации городского округа «Город Калининград».

(Окончание на стр. 8)

(Продолжение. Начало на стр. 6-7)

Информация размещена в доступных для ознакомления местах для граждан и правообладателей земельных участков, объектов капитального строительства, расположенных на территории, применительно к которой осуществляется подготовка документации по планировке территории, законные интересы которых могут быть нарушены решениями проектной документации.

Реквизиты протокола собрания участников публичных слушаний:

- протокол от 18 сентября 2019 г.;
- письмо №и-КГХ-13708 от 25.09.2019 г.

Сведения о проведении экспозиции.

- места проведения экспозиции: помещения жилищных отделов Московского района по адресу: ул. Октябрьская, 79, Центрального района по адресу: ул. К. Маркса, 41, Ленинградского района по адресу: ул. Фрунзе, 71 управления жилищного и коммунального хозяйства комитета городского хозяйства администрации городского округа «Город Калининград».

- период проведения: с 06.09.2019 г. по 18.09.2019 г.;
- количество проводимых консультаций: 3 (09.09.2019 г. с 16.30 до 17.30, 10.09.2019 г. с 16.30 до 17.30; 16.09.2019 г. с 16.30 до 17.30).
- собрание участников публичных слушаний – 18.09.2019 г.

Место проведения собрания участников публичных слушаний.

Административное здание по адресу: Набережная Петра Великого, 1 (большой зал главного корпуса ФГБУК «Музей Мирового океана») г. Калининград.

Количество участников публичных слушаний.

- в период работы экспозиции – 11 человек;
- на собрании участников публичных слушаний – 176 человек.

Предложения и замечания участников публичных слушаний, являющихся правообладателями земельных участков, объектов капитального строительства, а также постоянно проживающих в пределах территории, применительно к которой разработан проект:

- **ООО «ВК СПЕЦСТРОЙ».** В связи с планируемым изъятием части участка производственной базы (ул. Железнодорожная, 58) проработать вопрос безопасного подъезда к участку, обеспечив нормативный радиус поворота грузового автотранспорта путем уширения проезжей части в целях перестроения транспортного потока (при въезде и выезде). Заменить откос насыпи со стороны нежилого здания подпорной стенкой, в противном случае изъять участок полностью ввиду невозможности его эксплуатации;

- **ул. Ген. Галицкого, 50 – 52.** Собственники многоквартирного дома не согласны со сносом и расселением многоквартирного дома №50-52 по ул. Ген. Галицкого, предложили сохранить как жилой дом, так и земельный участок с посадками высокоствольных деревьев ценных хвойных пород (комитетом территориального развития и строительства предложено организовать встречу с жителями в связи с тем, что земельный участок многоквартирного дома расположен в зоне предмостовой транспортной развязки, расчетные параметры которой определены техническими регламентами);

- **ул. Марш. Баграмяна, 36.** Собственники многоквартирного дома предложили предусмотреть пешеходный переход к парку Победы, создать маршрут общественного транспорта по ул. Марш. Баграмяна, увеличить расстояние от края дорожного полотна проектируемого съезда транспортной развязки до фасада многоквартирного дома №36 по ул. Марш. Баграмяна, включить в перечень работ санитарное озеленение территории многоквартирного дома, учесть гигиенические нормативные показатели инсоляции, вибрации, загрязнения атмосферного воздуха, которые должны соответствовать действующему законодательству, не допустить снижения эксплуатационных качеств жилого жема, не исключая возможности демонтажа существующего двухъярусного моста по причине его механического износа с учетом почти 100 – летнего периода эксплуатации в целях смещения оси проектируемого моста;

- **ул. Марш. Баграмяна, 34 А.** Собственник земельного участка с к/н 39:15:132328:19 (под существующую автостоянку) зачитал и передал письменное обращение о необходимости оформления в установленном порядке Заключения о соответствии проектной документации сводному плану подземных коммуникаций и сооружений. Проект межевания требует корректировки в соответствии с полученным Заключением;

- **ул. Ген. Галицкого, 40 А.** Предусмотреть обособлен-

ный подъезд к земельному участку с к/н 39:15:132325:7 (под автосервис) в связи с отсутствием возможности подъезда со стороны смежно расположенного земельного участка;

- **ул. Ген. Галицкого, 40 Б.** Откорректировать проект, исключить изъятие земельного участка с к/н 39:15:132325:6 по ул. Ген. Галицкого, 40 Б (под автомастерские, шиномонтаж);

- **Северо – западный бассейновый филиал ФГУП «Росморпорт» (Набережная Петра Великого, 7).** Пересмотреть решение об изъятии частей земельных участков при реконструкции двухъярусного моста (в том числе участка с к/н 39:15:141514:4 по ул. Портовая, 28), используемых филиалом ФГУП «Росморпорт» на условиях долгосрочной аренды, так как расположенные на них гидротехнические сооружения (причалы) являются объектами федерального недвижимого имущества, частичное изъятие конструктивно связанных между собой элементов не представляется возможным;

- **ул. Портовая, 43 А.** Собственники земельного участка с к/н 39:15:151405:7 (под существующее складское помещение) предложили пересмотреть проектное решение по частичному изъятию земельного участка в связи с отсутствием технической необходимости (элементы транспортной развязки расположены вне границ земельного участка);

- **Скрипников А.Л.** (заместитель начальника службы пути Калининградской дирекции инфраструктуры СП ЦДИ филиала ОАО «РЖД»).

Мост на балансе ОАО «РЖД», оба яруса. В 2006 году ОАО ЦНИИС «НИЦ Мосты» проведено комплексное обследование, по результатам которого выявлены дефекты наиболее напряженных элементов моста, введены ограничения движения как железнодорожных составов, так и автотранспорта, ежемесячно проводятся обследования, а в зимние месяцы – ежедневно.

По итогам технико – экономического обоснования (разработано и рассмотрено 10 вариантов в 2012-2013 г.г.) ОАО «РЖД» совместно с Правительством Калининградской области, администрацией городского округа «Город Калининград» предложен к реализации вариант реконструкции моста без закрытия движения, при котором новые автодорожный и железнодорожный мосты строятся параллельно (на новых осях).

Предложения и замечания иных участников публичных слушаний

1. Множественные обращения поступили в устной и письменной форме (стандартные листовки) следующего содержания:

- сохранить существующий двухъярусный мост (1913 – 1926 г.г. строительства) как объект культурного наследия местного значения, включенный в единый государственный реестр объектов культурного наследия памятников истории и культуры народов Российской Федерации (постановление Правительства Калининградской области от 23.03.2007 №132 «Об объектах культурного наследия регионального и местного значения»), использовать исторический объект в виде городской достопримечательности с обустройством смотровой площадки, создать новый маршрут культурно – познавательного туризма как одного из приоритетных направлений развития городской среды г. Калининграда (при этом зафиксировать средний пролет в наивысшей точке для сохранения возможности судоходства со строительством лестниц и лифтов).

2. Иные обращения, поступившие в устной и письменной форме:

2.1. Техническое состояние существующего моста вызывает большие опасения, предложение – демонтировать с сохранением элементов, которые являются предметом охраны (однопролетное строение, подъемный механизм и т.д.);

2.2. Демонтировать мост (сохранить с перемещением его отдельных элементов, являющихся предметом охраны, создать музей моста), по его оси разместить новый современный железнодорожный мост, сдвинуть ось проектируемого автомобильного моста, тем самым сохранить многоквартирный дом №52 по ул. Ген. Буткова, избежать изъятия земельных участков коммунально – производственных предприятий, сократить значительные расходы бюджетных средств, удалить проезжую часть правостороннего съезда транспортной развязки от фасада многоквартирного дома №36 по ул. Марш. Баграмяна;

2.3. Отказаться от представленного проектного решения автомобильного моста, заменить двухуровневые развязки со съездами простыми перекрестками в одном уровне со светофорным регулированием, что поможет избежать потерь городских территорий, упростит пешеходное и велосипедное движение, исключит лифтовые и лестничные подъемы (спуски);

2.4. Множественные обращения поступили с предложениями о доработке проектного решения в части обязательного включения велодорожек, наряду с тротуарами и проезжими частями, в состав поперечного профиля автомобильного моста, увеличения количества пешеходных переходов на примыкающих улицах, увеличения количества лестничных

спусков с моста, сокращения перепробегов при въезде на мост велосипедистов;

2.5. «**Прусское наследие**» (общественная организация):

- заменить двухуровневую развязку на одноуровневую (сохранить одноуровневые переходы). Рассмотреть возможность использования существующего моста как пешеходного, совместив со смотровой площадкой;

2.6. «**Союз потомков русских солдат**» (общественная организация):

- общественность выступает за развитие города с учетом перспективы и не возражает против демонтажа существующего моста, если есть необходимость, учитывая его техническое состояние и большой процент износа, что положительно повлияет на бюджет города, сократит объемы изъятия земель и строений;

2.7. В ходе слушаний собственник земельного участка по **ул. Марш. Баграмяна, 34 А** проинформирован о том, что необходимые проектные материалы, предоставленные в администрацию городского округа «Город Калининград», рассматриваются в установленном порядке в целях получения Заключения о соответствии сводному плану подземных коммуникаций и сооружений, проект межевания будет доработан в соответствии с полученным Заключением.

Аргументированные рекомендации организатора публичных слушаний

Документация по планировке территории разработана во исполнение соглашения между открытым акционерным обществом «Российские железные дороги», Правительством Калининградской области и администрацией городского округа «Город Калининград» №141 от 19.09.2017 г. о взаимодействии по вопросам реализации проекта реконструкции совмещенного разводного моста через реку Преголь на участке Калининград – Советск Калининградской железной дороги в части строительства автодорожного моста и подходов к нему в створе улиц Железнодорожная – Генерала Буткова (второй этап).

По результатам обследования, выполненного в 2006 году ОАО ЦНИИС «НИЦ Мосты», совмещенный мост через реку Преголь на 3+500 км железнодорожной линии Калининград – Советск признан дефектным. На основании данного заключения принято решение о его реконструкции.

Проект планировки разработан на основании документа территориального планирования – Генерального плана городского округа «Город Калининград» (утвержден решением городского Совета депутатов Калининграда от 06.07.2016 №225), документа градостроительного зонирования – Правил землепользования и застройки городского округа «Город Калининград» (утверждены решением городского Совета депутатов Калининграда от 25.12.2017 №339).

Целью подготовки документации по планировке территории является обеспечение устойчивого развития территорий, в том числе выделение элементов планировочной структуры, установление границ зон планируемого размещения объектов капитального строительства с учетом планировочных ограничений, установление проектных красных линий, обозначающих границы территорий общего пользования, размещение объектов инженерной инфраструктуры, определение границ образуемых и изменяемых земельных участков на основании нормативно – технических и правовых документов действующего законодательства Российской Федерации.

Собрание участников публичных слушаний организовано и проведено с целью изучения общественного мнения в форме дискуссионной площадки, на которой выразили свое мнение по поводу представленной информации все заинтересованные лица: граждане города, представители общественных организаций, административных структур, все, чьи интересы в той или иной мере затронуты решениями представленной проектной документации.

ОАО «Институт Гипростроймост» в настоящее время продолжает разрабатывать дизайн-проект в целях согласования главным архитектором Калининградской области вариантов архитектурного облика мостовых сооружений.

По результатам публичных слушаний комитет территориального развития и строительства администрации городского округа «Город Калининград», являясь заказчиком разработки проектной документации «Проект планировки территории с проектом межевания в его составе, предусматривающий размещение линейного объекта местного значения «Строительство автодорожного моста через р. Преголь с комплексом предмостных сооружений и пересечений в створе ул. Железнодорожная – ул. Ген. Буткова в г. Калининграде в составе объекта «Реконструкция разводного моста через реку Преголь на участке Калининград – Советск Калининградской железной дороги. Этап 2. Автодорожный мост и подходы к нему», с учетом протокола проведения публичных слушаний, журнала учета посетителей экспозиции рекомендует рассмотреть поступившие предложения и замечания всех заинтересованных лиц, принять решение в соответствии с положениями статьи 45 Градостроительного кодекса Российской Федерации.

ЗАКЛЮЧЕНИЕ от 02.10.19 г. № и-КТС–9186 о результатах общественных обсуждений**Наименование проекта:**

Проект о внесении изменений в Генеральный план городского округа «Город Калининград» в части корректировки:

1. Подразделов 1.10, 1.13 раздела 1 Положения о территориальном планировании.

2. Графических материалов:

- карты границ населенного пункта «Город Калининград»;
- карты планируемого размещения автомобильных дорог местного значения городского округа, включая создание и обеспечение функционирования парковок (парковочных мест);

- карты планируемого размещения объектов местного значения городского округа в области инженерной подготовки и дождевой канализации;

- карты планируемого размещения объектов местного значения городского округа в области обеспечения первичных мер пожарной безопасности, карты планируемого размещения объектов местного значения городского округа в области обеспечения деятельности аварийно-спасательных служб и (или) аварийно-спасательных формирований на территории городского округа;

- карты планируемого размещения объектов местного значения городского округа в области образования, карты планируемого размещения объектов местного значения городского округа в области здравоохранения;

- карты планируемого размещения объектов местного значения городского округа в области водоотведения, карты планируемого размещения объектов местного значения городского округа в области обработки, утилизации, обезвреживания, размещения твердых коммунальных отходов;

- карты планируемого размещения объектов местного значения городского округа в области газоснабжения населения;

- карты планируемого размещения объектов местного значения городского округа в области теплоснабжения населения;

- карты планируемого размещения объектов местного значения городского округа в области физической культуры и массового спорта, карты планируемого размещения рекреационных объектов местного значения городского округа для массового отдыха жителей;

- карты планируемого размещения объектов местного значения городского округа в области электроснабжения населения;

- карты функциональных зон городского округа;
- сводной карты планируемого размещения всех объектов местного значения городского округа.

3. Земельных участков, территорий и объектов:

- земельных участков с кадастровыми номерами 39:15:141906:12, 39:15:141902:4, 39:00:000000:430, 39:15:141804:16, 39:15:141804:91, 39:15:141804:124, 39:15:141804:125, 39:15:141804:126, 39:15:141804:127 по ул. Подп. Емельянова;

- земельного участка с кадастровым номером 39:15:132001:368, а также части территории кадастрового квартала 39:15:132001 по ул. Орудийной;

- земельного участка с кадастровым номером 39:15:132608:4, а также прилегающей и свободной от прав третьих лиц территории по ул. Малоярославской;

- объекта инженерной инфраструктуры регионального значения «ПС 110 кВ «Окружная» по ул. Аллея смелых – ул. Б. Окружной;

- территории, прилегающей с южной стороны к земельному участку с кадастровым номером 39:15:150849:6 по ул. Коммунистической;

- территории, прилегающей с южной стороны к земельному участку с кадастровым номером 39:15:150849:8 по ул. Летней;

- земельного участка с кадастровым номером 39:15:132313:10 (ГПО «Звезда») по ул. Театральной;

- земельных участков с кадастровыми номерами 39:15:132319:1, 39:15:132319:2 (ООАВГ «Мрия») по ул. Загорской;

- земельного участка с кадастровым номером 39:15:132322:30 (ГО «Портовик») по ул. Больничной;

- земельных участков с кадастровыми номерами 39:15:131838:4, 39:15:131838:6, 39:15:131838:22 (ООАВГ «Чайка») по ул. Потемкина;

- земельного участка с кадастровым номером 39:15:131919:1446 (ГПК «Колесо») по ул. Артиллерийской;

- земельного участка с кадастровым номером 39:15:131415:3 (ОО «Лесное») по ул. Стрелковой;

- земельного участка с кадастровым номером 39:15:121036:2597 (ГПО «ПерспективаЦентр») по ул. Марш. Борзова;

- земельного участка с кадастровым номером 39:15:121305:4 (ООАВГ «Каштан») по ул. Каштановая аллея;

- земельного участка с кадастровым номером 39:15:132601:487 (ГО ПК «Корн») по ул. Танковой;

- земельного участка с кадастровым номером 39:15:132702:12 (ГПК «Пилот») по ул. Пригородной;

- земельного участка с кадастровым номером 39:15:132702:2 (ГК «Омега») по ул. Пригородной;

- объекта улично-дорожной сети местного значения на участке от ул. Горького до въезда на территорию садоводческого некоммерческого товарищества «Победа»;

- территории, прилегающей к земельному участку с кадастровым номером 39:15:132607:642 по ул. Малоярославской;

- территории, прилегающей к земельному участку с кадастровым номером 39:15:141308:24 по ул. Судостроительной;

- территории, прилегающей к земельному участку с кадастровым номером 39:15:000000:6523 по ул. Тихоокеанской в мкр. А. Космодемьянского;

- земельных участков с кадастровыми номерами 39:15:132801:228, 39:15:132801:229, 39:15:132801:45, 39:15:132801:46, 39:15:132801:232, 39:15:132801:230, 39:15:132801:233, 39:15:132801:231, 39:15:132801:227 по ул. Стрелецкой;

- земельного участка с кадастровым номером 39:15:131919:1392 по ул. Артиллерийской;

- территории, прилегающей с северо-восточной стороны к земельному участку с кадастровым номером 39:15:132001:36 и свободной от прав третьих лиц по ул. Орудийной;

- части территории земельного участка с кадастровым номером 39:15:120307:777, а также земельных участков с кадастровыми номерами 39:15:120307:36, 39:15:120307:38, 39:15:120307:42, 39:15:120307:769, 39:15:120307:770, 39:15:120307:825 по ул. Мира в мкр. Чкаловске;

- земельного участка с кадастровым номером 39:15:000000:13678 по ул. Каштановая аллея (части территории земельного участка с кадастровым номером 39:15:121301:1, земельного участка с кадастровым номером 39:15:121301:14 и территории, свободной от прав третьих лиц, прилегающей к данному земельному участку с северной стороны, а также земельных участков с кадастровыми номерами 39:15:121301:6 – 39:15:121301:13);

- территории в границах улиц Е. Колесникова – Каштановая аллея – Радищева;

- объекта улично-дорожной сети местного значения «Строительство проезда Андреевского 2-го в г. Калининграде»;

- земельного участка с кадастровым номером 39:15:131007:94 по ул. А. Невского;

- земельного участка с кадастровым номером 39:15:131007:64 и прилегающей территории по ул. А. Невского;

- земельных участков с кадастровыми номерами 39:15:132804:190 и 39:15:132804:269 по ул. Дачной (далее – Проект).

- объекта улично-дорожной сети местного значения «Строительство проезда Андреевского 2-го в г. Калининграде»;

- земельного участка с кадастровым номером 39:15:131007:94 по ул. А. Невского;

- земельного участка с кадастровым номером 39:15:131007:64 и прилегающей территории по ул. А. Невского;

- земельных участков с кадастровыми номерами 39:15:132804:190 и 39:15:132804:269 по ул. Дачной (далее – Проект).

- земельного участка с кадастровым номером 39:15:131007:94 по ул. А. Невского;

- земельного участка с кадастровым номером 39:15:131007:64 и прилегающей территории по ул. А. Невского;

- земельных участков с кадастровыми номерами 39:15:132804:190 и 39:15:132804:269 по ул. Дачной (далее – Проект).

- земельного участка с кадастровым номером 39:15:132313:10 (ГПО «Звезда») по ул. Театральной;

- земельных участков с кадастровыми номерами 39:15:132319:1, 39:15:132319:2 (ООАВГ «Мрия») по ул. Загорской;

- земельного участка с кадастровым номером 39:15:132322:30 (ГО «Портовик») по ул. Больничной;

- земельных участков с кадастровыми номерами 39:15:131838:4, 39:15:131838:6, 39:15:131838:22 (ООАВГ «Чайка») по ул. Потемкина;

- земельного участка с кадастровым номером 39:15:131919:1446 (ГПК «Колесо») по ул. Артиллерийской;

- земельного участка с кадастровым номером 39:15:131415:3 (ОО «Лесное») по ул. Стрелковой;

- земельного участка с кадастровым номером 39:15:121036:2597 (ГПО «ПерспективаЦентр») по ул. Марш. Борзова;

- земельного участка с кадастровым номером 39:15:121305:4 (ООАВГ «Каштан») по ул. Каштановая аллея;

- земельного участка с кадастровым номером 39:15:132601:487 (ГО ПК «Корн») по ул. Танковой;

- земельного участка с кадастровым номером 39:15:132702:12 (ГПК «Пилот») по ул. Пригородной;

- земельного участка с кадастровым номером 39:15:132702:2 (ГК «Омега») по ул. Пригородной;

Предложения и замечания участников общественных обсуждений, постоянно проживающих на территории, применительно к которой разработан Проект:

1. Предложение об изменении трассировки перспективной улично-дорожной сети (ул. Косм. Викторенко), предусмотренной Генеральным планом до 2035 года, проходящей в районе ул. Лукашова, За с учетом сохранения территории, находящейся в пользовании гражданина на протяжении длительного времени.

2. Предложения:

- в части изменения функционального зонирования, улично-дорожной сети, объектов социального назначения и инженерного обеспечения в границах ул. Юбилейной (продолжение) – ул. Молодой гвардии – ул. Стрелецкой – ул. Суздальской;

- в части изменения границ функциональной зоны размещения объектов физкультуры и спорта путем отнесения земельного участка с кадастровым номером 39:15:131004:216 по ул. Арсенальной к зоне застройки малоэтажными жилыми домами.

3. Предложение в части изменения границ функциональной зоны улично-дорожной сети путем отнесения территории в районе существующего автосалона по пр-кту Московскому, 270 к общественно – деловой зоне (уменьшение ширины проезда с 40 до 22 метров).

4. Предложения об изменении функциональных зон в границах ул. Радищева – внутриквартального проезда – улиц Каштановая аллея – Е. Колесникова:

- отнесение территории, прилегающей с южной стороны к многоквартирному жилому дому по пр-кту Победы, к зоне застройки малоэтажными жилыми домами;

- отнесение проезда к жилому дому по ул. Каштановая аллея, 5 г к зоне застройки индивидуальными жилыми домами;

- отнесение части проезда в районе жилых домов по ул. Радищева 62, 72 к зоне застройки индивидуальными жилыми домами.

5. Предложение о приведении в соответствие функционального зонирования фактическому использованию земельного участка с кадастровым номером 39:15:130702:45 по ул. И. Сусанина путем отнесения земельного участка к функциональной зоне застройки индивидуальными жилыми домами.

6. Предложение об изменении границ функциональной зоны улично-дорожной сети путем отнесения части внутриквартального проезда (территория, примыкающая к жилым домам по ул. Куйбышева, 201 А, Б, Г, Д, Е) к зоне застройки индивидуальными жилыми.

7. Предложения:

- об изменении границ функциональной зоны улично-дорожной сети путем отнесения территории проезда, используемого для подъезда к земельному участку с кадастровым номером 39:15:130816:590 по ул. М. Светлова, к зоне застройки индивидуальными жилыми домами;

- об изменении границ функциональной зоны дачного хозяйства и садоводства путем отнесения всей территории земельного участка с кадастровым номером 39:15:130816:590 к зоне застройки индивидуальными жилыми домами.

8. Предложение об изменении границ функциональной зоны улично-дорожной сети путем отнесения территории, прилегающей к земельным участкам с кадастровыми номерами 39:15:110318:17, 39:15:110318:7, 39:15:110318:28 по ул. Серж. Бурыхина, к функциональной зоне застройки индивидуальными жилыми домами.

9. Предложения:

- об изменении границ функциональной зоны коммунально-складских объектов путем отнесения земельного участка с кадастровым номером 39:15:121032:13 по ул. Каштановая аллея – пр-кт Советский к зоне общественно-делового назначения;

- об изменении границ функциональной зоны размещения объектов образования путем отнесения земельного участка с кадастровым номером 39:15:132521:4 по ул. Литовский вал к общественно-деловой зоне.

10. Предложение об изменении границ функциональной коммунально-складской зоны путем отнесения земельных участков с кадастровыми номерами 39:15:120324:136, 39:15:000000:10149, 39:15:120324:162 по ул. Б. Окружная к производственной зоне.

11. Предложение об изменении границ функциональной коммунально-складской зоны путем отнесения земельных участков с кадастровыми номерами 39:15:120324:281, 39:15:120324:149 по ул. Б. Окружная к производственной зоне.

12. Предложение об изменении границ функциональной зоны застройки среднеэтажными жилыми домами путем отнесения земельного участка с кадастровым номером 39:15:120715:4 по ул. Псковской к зоне застройки многоэтажными жилыми домами.

13. Предложение об изменении границ функциональной общественно-деловой зоны путем отнесения земельного участка с кадастровым номером 39:15:120314:128 по ул. Лейт. Калинина – ул. Лукашова к зоне застройки малоэтажными жилыми домами.

(Продолжение. Начало на стр. 9)

14. Предложение об изменении границ функциональной зоны производственных объектов путем отнесения земельных участков с кадастровыми номерами 39:15:140804:78, 39:15:140804:927, 39:15:140804:82 по ул. Железнодорожной к зоне застройки многоэтажными жилыми домами.

15. Предложение об изменении границ функциональной зоны застройки среднеэтажными жилыми домами путем отнесения земельного участка с кадастровым номером 39:15:121608:356 по ул. Нарвской к общественно-деловой зоне.

16. Предложение об изменении границ функциональной зоны застройки малоэтажными жилыми домами путем отнесения земельного участка с кадастровым номером 39:15:131840:409 по ул. Курортной к зоне застройки индивидуальными жилыми домами.

17. Предложение об изменении границ функциональной зоны дачного хозяйства и садоводства путем отнесения земельного участка с кадастровым номером 39:15:141202:604 по ул. Подп. Емельянова к зоне застройки малоэтажными жилыми домами.

18. Предложение об изменении границ функциональной зоны размещения объектов образования путем отнесения всей территории земельного участка с кадастровым номером 39:15:133213:117 по ул. Баженова к зоне застройки индивидуальными жилыми домами.

19. Предложение об изменении границ функциональной зоны размещения объектов физкультуры и спорта путем отнесения земельного участка с кадастровым номером 39:15:121052:16 по ул. Каштановая аллея, 145а к зоне застройки среднеэтажными жилыми домами.

20. Предложение об изменении границ функциональной зоны улично-дорожной сети путем отнесения всей территории земельного участка с кадастровым номером 39:15:131605:198 по ул. Госпитальной к функциональной зоне застройки среднеэтажными жилыми домами.

21. Предложение об изменении границ функциональной зоны размещения объектов образования путем отнесения земельного участка с кадастровым номером 39:15:131605:3 по ул. Госпитальной к зоне застройки среднеэтажными жилыми домами.

22. Предложение об изменении границ функциональной зоны общественно-делового назначения путем отнесения земельного участка с кадастровым номером 39:15:000000:6061 по ул. Дачной к зоне смешанной и общественно-деловой застройки.

23. Предложения об изменении границ функциональной зоны объектов инженерной инфраструктуры путем отнесения части земельного участка с кадастровым номером 39:15:000000:13616, земельных участков с кадастровыми номерами 39:15:131913:318, 39:15:131913:317, 39:15:131913:316, 39:15:000000:9807, 39:15:000000:13521, 39:15:131914:148 (СНТ «Мичуринец – 1») к зоне садоводческих или огороднических некоммерческих товариществ.

24. Предложение об изменении границ функциональной зоны улично-дорожной сети путем отнесения территории, прилегающей к земельным участкам с кадастровыми номерами 39:15:132509:440, 39:15:132509:441, которая является территорией благоустройства многоквартирных жилых домов, к зоне смешанной и общественно-деловой застройки.

25. Предложение об изменении границ функциональной зоны улично-дорожной сети путем отнесения территории, расположенной вдоль квартала жилых домов по ул. Дачной (в границах существующих ограждений), к зоне застройки индивидуальными жилыми домами.

26. Предложение об изменении границ функциональной общественно-деловой зоны и зоны улично-дорожной сети путем отнесения земельных участков с кадастровыми номерами 39:15:141717:2273, 39:15:141717:2274 по ул. Под. Емельянова к зоне смешанной и общественно-деловой застройки.

27. Предложения:

- о дополнении пункта 16.1 (материалы по обоснованию Проекта) в части изменения границ функциональной зоны застройки среднеэтажными жилыми домами, зоны улично-дорожной сети путем отнесения земельного участка с кадастровым номером 39:15:131007:54 и прилегающей территории (часть сквозного проезда на ул. Арсенальную) к зоне застройки многоэтажными жилыми домами;

- в части изменения границ функциональной зоны улично-дорожной сети путем отнесения земельного участка с кадастровым номером 39:15:131913:31 по ул. Артиллерийской к зоне застройки многоэтажными жилыми домами.

- в части исключения планируемого на территории земельного участка с кадастровым номером 39:15:131913:31 объекта дошкольного образования – встроенно-пристроенного детского сада на 40 мест.

28. Предложение об изменении границ функциональной зоны дачного хозяйства и садоводства путем отнесения части территории свободной от прав третьих лиц (кадастровый квартал 39:15:141202) по ул. Подп. Емельянова к производственной зоне.

29. Предложение об изменении кольцевой развязки на пересечении ул. Суворова – ул. Транспортной – ул. Иркутской на канализированное регулируемое пересечение в одном уровне.

30. Предложение об изменении границ функциональной зоны режимных территорий путем отнесения земельного участка с кадастровым номером 39:15:131815:23 по ул. Тельмана, д. 17, 19 к зоне исторической застройки.

31. Предложение об изменении границ функциональной зоны улично-дорожной сети путем отнесения земельного участка с кадастровым номером 39:15:000000:6189 по пер. Полевому к зоне застройки индивидуальными жилыми домами.

32. Предложения об изменении границ функциональной зоны застройки многоэтажными жилыми домами, расположенной в границах квартала улиц Суздальская – Стрелецкая – Молодой гвардии – б-р С.Снегова, установив зону застройки индивидуальными или малоэтажными жилыми домами.

33. Предложения об изменении границ функциональной зоны застройки среднеэтажными жилыми домами путем отнесения земельного участка с кадастровым номером 39:15:111003:22 по ул. Лесопарковой к зоне озелененных территорий общего пользования (лесопарки, парки, сады, скверы, бульвары, городские леса).

34. Предложение о сохранении существующей функциональной зоны застройки среднеэтажными жилыми домами в отношении земельного участка с кадастровым номером 39:15:111003:22 по ул. Лесопарковой.

35. Предложение об изменении границ функциональной зоны застройки малоэтажными жилыми домами путем отнесения земельного участка с кадастровым номером 39:15:130302:173 по ул. Поселковой к зоне застройки среднеэтажными жилыми домами.

36. Предложение в рамках дополнения пункта 2 (материалы по обоснованию Проекта) об учете изменения границ функциональной зоны застройки индивидуальными жилыми домами путем отнесения земельного участка с кадастровым номером 39:15:132001:47 по ул. Орудийной к зоне застройки малоэтажными жилыми домами.

37. Замечание об отнесении территории зоопарка к функциональной зоне озелененных территорий общего пользования в нарушение приказа Министерства экономического развития Российской Федерации от 09.01.2018 №10, согласно которому размещение зоопарков предусматривается в иной рекреационной зоне.

38. Предложения:

- о необходимости отображения санитарно-защитной зоны от территории зоопарка до жилых домов по ул. Ш. Руставели;
- об отражении на карте городских магистралей и улично-дорожной сети пешеходного моста через ручей Парковый, соединяющий ул. Ш. Руставели и ул. Носова.

39. Предложение об изменении границ функциональной зоны улично-дорожной сети путем отнесения территории, примыкающей к земельному участку с кадастровым номером 39:15:111605:4 по наб. Правой, 21, к коммунально-складской зоне.

40. Предложение об изменении границ функциональной зоны застройки малоэтажными жилыми домами путем отнесения части территории (примерной площадью 200 кв. м), расположенной под строением по ул. Лейт. Калинина, 8А, к зоне застройки индивидуальными жилыми домами в целях расширения площади земельного участка с кадастровым номером 39:15:120314:247.

Предложения, поступившие от Агентства по архитектуре, градостроению и перспективному развитию Калининградской области (далее – Агентство):

- об изменении границ функциональной зоны застройки среднеэтажными жилыми домами путем установления в отношении земельного участка с кадастровым номером 39:15:111003:22 по ул. Лесопарковой зоны озелененных территорий общего пользования (лесопарки, парки, сады, скверы, бульвары, городские леса);

- об изменении границ функциональной зоны смешанного функционального назначения путем установления в отношении территории в границах красных линий ул. И. Франко – Б. Окружная 3-я – Малая Лесная зоны застройки индивидуальными жилыми домами;

- об изменении границ функциональной зоны смешанного функционального назначения путем установления в отношении земельного участка с кадастровым номером 39:15:132404:8 по ул. Шевченко и прилегающей территории зоны озелененных территорий общего пользования (лесопарки, парки, сады, скверы, бульвары, городские леса);

- об изменении границ функциональной общественно-деловой зоны путем установления в отношении земельного участка с кадастровым номером 39:15:151411:126 по пр-кту Ленинскому зоны озелененных территорий общего пользования (лесопарки, парки, сады, скверы, бульвары, городские леса);

- об изменении границ функциональной зоны улично-дорожной сети путем установления в отношении фактически используемой территории под кирпичным строением, возведенном частично на прилегающей территории к земельному участку с кадастровым номером 39:15:111807:345 в мкр. Прегольском, зоны садоводческих или огороднических некоммерческих товариществ;

- об изменении границ функциональной зоны застройки многоэтажными жилыми домами путем установления в отношении земельных участков с кадастровыми номерами 39:15:110836:52 по ул. Красносельской, 39:15:110905:99 и

39:15:110905:819 по ул. Бассейной зоны застройки среднеэтажными жилыми домами;

- об изменении границ функциональной общественно-деловой зоны путем установления в отношении земельного участка с кадастровым номером 39:15:131841:11 по ул. Подемкина зоны застройки малоэтажными жилыми домами;

- об изменении границ функциональной зоны застройки малоэтажными жилыми домами и установлении в отношении земельного участка с кадастровым номером 39:15:131840:409 по ул. Курортной зоны застройки индивидуальными жилыми домами;

- об изменении границ функциональной зоны застройки малоэтажными жилыми домами, зоны городских парков, скверов, садов, бульваров, набережных путем установления в отношении земельного участка с кадастровым номером 39:15:131840:417 по ул. Курортной зоны специализированной общественной застройки;

- об изменении границ функциональной зоны застройки малоэтажными жилыми домами путем установления в отношении земельного участка с кадастровым номером 39:15:131840:410 по ул. Курортной общественно-деловой зоны;

- об изменении границ функциональной общественно-деловой зоны путем установления в отношении земельного участка с кадастровым номером 39:15:000000:13511 по ул. Курортной – ул. Линейной – ул. Береговой зоны озелененных территорий общего пользования (лесопарки, парки, сады, скверы, бульвары, городские леса);

- об изменении границ функциональной зоны смешанного функционального назначения путем установления в отношении земельного участка с кадастровым номером 39:15:132313:745 по ул. Ген. Галицкого зоны озелененных территорий общего пользования (лесопарки, парки, сады, скверы, бульвары, городские леса).

Предложения комитета муниципального имущества и земельных ресурсов Администрации:

- об изменении границ функциональной зоны улично-дорожной сети путем отнесения территории, прилегающей к земельному участку с кадастровым номером 39:15:140409:5 по ул. Эпронской, 1 и фактически используемой гражданами, к зоне застройки многоэтажными жилыми домами;

- об отнесении земельного участка с кадастровым номером 39:15:151411:126 по пр-кту Ленинскому к функциональной зоне озелененных территорий общего пользования (лесопарки, парки, сады, скверы, бульвары, городские леса);

- об отнесении земельного участка с кадастровым номером 39:15:110642:6 по ул. Карамельной к функциональной зоне озелененных территорий общего пользования (лесопарки, парки, сады, скверы, бульвары, городские леса) ввиду фактической залесенности территории;

- об отнесении земельного участка с кадастровым номером 39:15:150801:1368 по ул. Тихорецкой к функциональной зоне озелененных территорий общего пользования (лесопарки, парки, сады, скверы, бульвары, городские леса);

- об отнесении территории по ш. Люблинскому (примерной площадью – 47,5 га) и прилегающего земельного участка с кадастровым номером 39:15:120505:543 к зоне застройки индивидуальными или малоэтажными жилыми домами в целях обеспечения граждан, имеющих трех и более детей, земельными участками;

- об отнесении земельного участка с кадастровым номером 39:15:120803:329 по ул. Б. Окружная 1-я к зоне застройки индивидуальными жилыми домами в целях обеспечения граждан, имеющих трех и более детей, земельными участками, либо к зоне застройки среднеэтажными домами;

- об отнесении земельных участков с кадастровыми номерами 39:15:131601:186, 39:15:131601:228 по ул. Горького к функциональной зоне специализированной общественной застройки, исключительно для размещения спортивных сооружений без права застройки;

- об отнесении части земельного участка с кадастровым номером 39:15:131703:29 к функциональной зоне улично-дорожной сети в границах существующего благоустройства, созданного при первой очереди реконструкции ул. Проф. Баранова;

- об отнесении всей территории, прилегающей к восточной стороне земельного участка с кадастровым номером 39:15:140201:77 на острове Канта, к одной функциональной зоне с учетом необходимости создания пешеходного моста через реку Старая Преголя;

- об отнесении территории, расположенной между земельными участками с кадастровыми номерами 39:15:132402:7, 39:15:132402:83 по ул. Сергеева, 10, к зоне специализированной общественной застройки;

- об отнесении земельных участков, расположенных в мкр. Совхозном, на которые зарегистрировано право собственности субъекта Российской Федерации – Калининградской области, к зоне застройки многоэтажными жилыми домами с целью увеличения объемов ввода жилья в Калининградской области;

- об отнесении земельного участка с кадастровым номером 39:15:132001:530 по ул. Орудийной к функциональной зоне, исключаящей размещение объектов жилого назначения (под строительство гостиничных комплексов);

- об отнесении земельного участка с кадастровым номером 39:15:121046:24 по ул. Комсомольской, 91-А к функци-

ональной зоне специализированной общественной застройки для размещения объекта спортивной направленности;

- об отнесении к функциональной зоне застройки индивидуальными жилыми домами территории земельных участков по ул. Хрисанфова, 2 и далее по улице, а также по ул. Габайдуллина, ввиду того, что фактически в установленной на текущий момент общественно-деловой зоне расположены объекты индивидуальной и малоэтажной жилой застройки;

- об отнесении территории, прилегающей с восточной стороны к земельному участку с кадастровым номером 39:15:131908:15 по ул. А. Невского, к функциональной зоне специализированной общественной застройки;

- об отнесении территории (площадь 15 га), планируемой для размещения филиала Нахимовского военно-морского училища в г. Калининграде по ул. Артиллерийской на земельном участке с кадастровым номером 39:15:131913:44, к соответствующей функциональной зоне, позволяющей размещение данного объекта, а также об отнесении северной части земельного участка с кадастровым номером 39:15:131913:44 (ориентировочной площадью 1,0 га) к функциональной зоне специализированной общественной застройки с целью размещения детского дошкольного учреждения, предусмотренного в настоящее время на земельном участке с кадастровым номером 39:15:131913:532;

- об отнесении территории под жилым домом №51 по ул. Лесопарковой к зоне застройки индивидуальными жилыми домами с целью дальнейшего образования и предоставления земельного участка;

- об отнесении земельных участков с кадастровыми номерами 39:15:120816:56, 39:15:120816:58 по ул. Якорной, 39:15:110631:64, 39:15:110631:65 по ул. Дальневосточной, 39:15:121029:152 по ул. Осетинской, 39:15:110639:44 по ул. Селенгинской, 39:15:110637:146 по ул. Тихоокеанской, 39:15:110637:133 по ул. Изумрудной, 39:15:110637:135 по ул. Благодатной, 39:15:110652:55 по ул. Алтайской 1-й, 39:15:110652:56 по ул. Сестрорецкой, 39:15:110652:57 – 39:15:110652:59 по ул. Алтайской 2-й к зоне застройки индивидуальными жилыми домами с целью дальнейшего предоставления земельных участков гражданам, имеющих трех и более детей;

- в пункте 1.22 Положения о территориальном планировании Проекта уточнить вместимость дошкольного образовательного учреждения – «350 мест» (объект дошкольного образования, размещение которого предусмотрено на земельном участке с кадастровым номером 39:15:132608:27).

- об изменении границ функциональной зоны улично-дорожной сети путем отнесения всей территории земельного участка с кадастровым номером 39:15:141622:127 по ул. Энергетиков к коммунально-складской зоне;

- об изменении границ функциональной общественно-деловой зоны путем отнесения земельного участка с кадастровым номером 39:15:000000:3921 по пр-ду Прегольскому к зоне садоводческих или огороднических некоммерческих товариществ.

Предложение/замечание комитета городского хозяйства Администрации:

Заменить условное обозначение «кладбище», предусмотренное Проектом на земельном участке с кадастровым номером 39:15:111903:124 по пр-ду Прегольскому (согласно Генеральному плану предусмотрено размещение крематория и колумбария), условным обозначением «иной объект местного значения» (п.103), указав в экспликации как колумбарий.

Предложения/замечания Комитета:

1. В части объектов образования.

1.1 В границах ул. Украинская – ул. Согласия – ул. Рассветная – ул. Горького в Ленинградском районе в подразделе 1 раздела 1.10 Положения о территориальном планировании Проекта исключить:

- п. 1.16 «дошкольное образовательное учреждение» по ул. Минометной (вместимость – 90 мест);

- п. 1.17 «дошкольное образовательное учреждение» по ул. Прицельной (вместимость – 25 мест);

- п. 2.5 «средняя общеобразовательная школа» по ул. Поселковой – ул. Пулеметной (вместимость – 330 мест).

Включить:

- «дошкольное образовательное учреждение» по ул. Поселковой – Пулеметной (вместимость – 450 мест);

- «многопрофильное учреждение дополнительного образования» по ул. Минометной (вместимость – 160 мест);

Заменить в столбце «основные характеристики объекта» пункта 1.18 вместимость дошкольного образовательного учреждения по ул. Владимирской – «110 мест», изменить границы функциональной зоны размещения объектов образования по ул. Прицельной путем отнесения данной территории к функциональной зоне застройки индивидуальными жилыми домами.

1.2 В отношении земельного участка с кадастровым номером 39:15:110633:29 по ул. Новгородской установить функциональную зону специализированной общественной застройки, а также в подразделе 1.10. раздела 1 Положения о территориальном планировании Проекта уточнить вместимость планируемого дошкольного образовательного учреждения на рассматриваемом земельном участке – «225 мест», очередность строительства – «2021 год» и функциональную зону «зона специализированной общественной застройки» (пункт 1. 52).

1.3 Внести изменения в подраздел 1.10. раздела 1 Положения о территориальном планировании Проекта:

- в пункт 1.38, уточнив расположение дошкольного образовательного учреждения – «ул. Флагманская», вместимость – «225 мест», очередность строительства – «2021 год»;

- в пункт 1.23, уточнив расположение дошкольного образовательного учреждения – «ул. Героя России Мариенко», вместимость – «185 мест», очередность строительства – «2020 – 2021 гг.».

1.4 Предложение об изменении границ функциональной зоны смешанного функционального назначения путем отнесения территории, прилегающей к земельному участку с кадастровым номером 39:15:150809:10 (МАДОУ д/с №119 по ул. Великолукской, 7) площадью – 1365 кв. м, к зоне специализированной общественной застройки.

Также необходимо предусмотреть в подразделе 1.10. раздела 1 Положения о территориальном планировании Проекта объект дошкольного образовательного учреждения – «ул. Великолукская, вместимость – 59 мест, очередность строительства – до 2035 г.».

1.5 Предложение об отнесении всей территории земельного участка с кадастровым номером 39:15:110906:282 по ул. Бассейной, 1 (МАДОУ ЦРР д/с №77) к функциональной зоне специализированной общественной застройки.

Также необходимо предусмотреть в подразделе 1.10. раздела 1 Положения о территориальном планировании Проекта объект дошкольного образовательного учреждения – «ул. Бассейная, вместимость – 125 мест, очередность строительства – до 2035 г.».

1.6 Предложение об изменении границ функциональных зон застройки малоэтажными и среднеэтажными жилыми домами путем отнесения территорий по ул. Окской и ул. Луганской к зоне специализированной общественной застройки, а также внести изменения в подраздел 1.10. раздела 1 Положения о территориальном планировании Проекта в пункты 1.34, 1.42, уточнив вместимость объектов дошкольных образовательных учреждений – «350 мест».

1.7 Предложения по объектам дошкольного образования на территории мкр. Северная гора:

- изменить границы функциональных зон застройки индивидуальными жилыми (по ул. Кольцевой), застройки малоэтажными жилыми домами (по ул. Баркляя де Толли) путем отнесения указанных территорий к зоне специализированной общественной застройки;

- внести изменения в подраздел 1.10. раздела 1 Положения о территориальном планировании Проекта дополнив объектами дошкольных образовательных учреждений – «ул. Кольцова, вместимость – 120 мест, очередность строительства – до 2035 г.»; «ул. Баркляя де Толли, вместимость – 150 мест, очередность строительства – до 2035 г.»;

- изменить границы функциональной зоны размещения объектов образования путем отнесения территории по ул. Богатырской (ранее планируемый детский сад) к зоне застройки индивидуальными жилыми домами, из подраздела 1.10. раздела 1 Положения о территориальном планировании Проекта исключить пункт 1.12.

1.8 Предложение об изменении границ функциональной зоны улично-дорожной сети путем отнесения территории, прилегающей с северной стороны к земельному участку с кадастровым номером 39:15:132402:7 по ул. Сергеева, 10, к зоне специализированной общественной застройки.

Также необходимо предусмотреть в подразделе 1.10. раздела 1 Положения о территориальном планировании Проекта объект дополнительного образования – «Строительство центра дополнительного образования детей по ул. Сергеева, 10 в г. Калининграде».

1.9 Предложение об уточнении в пункте 5 (материалы по обоснованию Проекта) планируемой зоны специализированной общественной застройки, устанавливаемой в отношении территорий, прилегающих с южной стороны к земельному участку с кадастровым номером 39:15:150849:6 ул. Коммунистической, 61 А и земельному участку с кадастровым номером 39:15:150849:8 по ул. Летней.

1.10 На карте планируемого размещения объектов местного значения в области образования, в области здравоохранения Проекта отобразить дошкольное образовательное учреждение, предусмотренное по ул. Согласия, ул. Б. Окружная 2-я, в соответствии с его территориальной принадлежностью.

1.11 В рамках реализации второго этапа комплексного освоения территории перехватывающей автостоянки под жилищное строительство в границах ул. Юбилейной (продолжение) – ул. Молодой гвардии – ул. Стрелецкой – ул. Суздальской в подразделе 1.10 раздела 1 Положения о территориальном планировании и картографических материалах Проекта предусмотреть следующее:

- в подпункте 1.32, изменить местоположение объекта «ул. М-ра Плоткина» и вместимость «210 мест»;

- включение в перечень объекта «Средняя общеобразовательная школа по ул. Юбилейной»;

- включение в перечень 2 объектов «Дошкольное образовательное учреждение (встроено-пристроенное) по ул. Юбилейной, вместимость – 100 мест»;

- включение в перечень объекта «Дошкольное образовательное учреждение (встроено-пристроенное) по б-ру С. Снегова, вместимость – 100 мест».

2. В части объектов культуры.

Предусмотреть в подразделе 1.12 раздела 1 Положения о территориальном планировании и картографических материалах Проекта мероприятия по:

- реконструкции объекта «Львятник» под «Дом тропической птицы» Калининградского зоопарка, годы реализации – 2017-2019 гг.;

- реконструкции вольера для ластоногих Калининградского зоопарка со строительством очистных сооружений по адресу: пр-кт Мира, 26, годы реализации – 2017-2019 гг.;

3. В части объектов инженерной инфраструктуры.

3.1 Предусмотреть в подразделе 1.5 раздела 1 Положения о территориальном планировании и картографических материалах Проекта мероприятия по объектам:

- «Строительство газовой котельной по ул. Берестяной в г. Калининграде», годы реализации – 2019-2020 гг.;

- «Строительство тепловых сетей и ЦТП по ул. Летняя – ул. Интернациональная в г. Калининграде»;

- «Строительство газовой котельной в районе ул. Юбилейной и б-ра С. Снегова в г. Калининграде».

3.2 Предусмотреть в подразделе 1.6 раздела 1 Положения о территориальном планировании и картографических материалах Проекта мероприятия по объектам:

- «Строительство разгрузочного коллектора дождевой канализации от ул. Согласия вдоль ул. Гайдара до реки Голубой в г. Калининграде»;

- «Реконструкция открытого и закрытого участка канала К-1 от ботанического сада (выпуска дождевой канализации d=1600 мм) до оз. Верхнее в г. Калининграде» (годы реализации 2022-2024 гг.).

3.3 Откорректировать трассу газопровода высокого давления, предусмотренную Генеральным планом в районе ул. Дзержинского – ул. Волоколамская, предусмотрев ее в границах красных линий улиц Новинская – Волоколамская.

4. В части развития улично-дорожной сети.

4.1 В подразделе 1.7 раздела 1 Положения о территориальном планировании и картографических материалах Проекта предусмотреть:

- исключение проезда между ул. Краснохолмской и ул. К. Цеткин;

- исключение проезда между ул. Златоустовской и ул.

Глинки;

- исключение проезда от ул. Платова до ул. К. Цеткин;

- включение проезда от ул. Богатырской до детской площадки;

- включение проезда по ул. Б. Окружная 3-я;

- включение проездов по ул. Герцена;

- включение проездов по ул. Колхозной;

- включение проезда по ул. Червонной;

- включение проездов по ул. Ген. Раевского и ул. Баркляя де Толли.

4.2 Предложение об изменении каркаса улично-дорожной сети города в части перспективного продления улицы Елово аллея в связи с невозможностью передачи городу части территории земельного участка с кадастровым номером 39:15:131923:76 (земли Министерства обороны Российской Федерации).

4.3 В рамках внесения изменений в отношении территории кадастрового квартала 39:15:132001 (пункт 2 материалов по обоснованию Проекта) учесть в Проекте решения транспортной схемы (в северном и южном направлениях улиц Сурикова – Старокаменной – Ю.Гагарина), разработанной в составе документации по планировке территории в границах ул. Орудийная – ул. Сурикова – граница городской черты – ул. Ю. Гагарина в Ленинградском районе (утверждена постановление Администрации от 25.12.2017 №1821), на карте функциональных зон и карте планируемого размещения автомобильных дорог местного значения Проекта.

4.4 Предложение об изменении границ функциональной зоны улично-дорожной сети с учетом отнесения территории под объектом капитального строительства по ул. Грибной, 2 в к зоне застройки индивидуальными жилыми домами.

4.5 Предложение о внесении изменений в подраздел 1.7 раздела 1 Положения о территориальном планировании, а также графические материалы Проекта в части реконструкции улиц Батальная (на участке от ул. У. Громовой до ул. О. Кошевого) и Псковская, отнесенных к категории улиц в жилой застройке.

4.6 Предложение об исключении планируемого развития улично-дорожной сети, предусмотренного Генеральным планом на земельном участке с кадастровым номером 39:15:131913:44, в связи с размещением филиала Нахимовского военно-морского училища.

4.7 Предложение об отнесении к категории магистральной улицы районного значения объекта улично-дорожной сети, предусмотренного Проектом на участке от ул. Горького до въезда на территорию СНТ «Победа» (пункт 7 материалов по обоснованию Проекта), с целью обеспечения возможности организации движения общественного транспорта и устройства конечного остановочного пункта.

4.8 В рамках реализации второго этапа комплексного освоения территории перехватывающей автостоянки под жилищное строительство в границах ул. Юбилейной (продолжение) – ул. Молодой гвардии – ул. Стрелецкой – ул. Суздальской в подразделе 1.7 раздела 1 Положения о территориальном планировании и картографических материалах Проекта отобразить:

(Продолжение на стр. 12)

(Окончание. Начало на стр. 9-11)

- отнесение б-ра С. Снегова к категории улиц в жилой застройке;
- отнесение участка ул. Стрелецкой (от ул. Суздальской до ул. Молодой гвардии) к категории улиц районного значения;
- отнесение ул. М-ра Шорникова, ул. Ген. Бурмакова, ул. М-ра Плоткина к второстепенным проездам (внутриквартальным, без красных линий);
- ул. Ген. Хохлова, убрав выход на перекресток ул. Суздальской – ул. Стрелецкой и оставив выход на б-р С. Снегова;
- исключение ул. Ген. Пронина, ул. Преображенской, ул. Вознесенской, ул. Благовещенской, отнесенных к категории улиц в жилой застройке;
- изменение направления съездов с ул. Молодой гвардии на местный (дублирующий) проезд вдоль ул. Молодой гвардии (от кольцевой развязки с Эстакады «Восточной» до ул. Стрелецкой);
- перенос перекрестка в одном уровне б-ра С. Снегова с ул. Молодой гвардии на ул. Стрелецкую;
- замену кольцевой развязки в одном уровне ул. Юбилейной с Эстакадой «Восточной» на примыкание;
- включение в перечень объектов местного значения «Строительство пешеходного бульвара с велодорожкой и скверами по б-ру С. Снегова и участку ул. Юбилейной от ул. Суздальской до ул. Молодой гвардии».

5. В части развития застроенных территорий.

5.1 Предложение об отнесении территории, расположенной в границах ул. Бассейная – ул. Белинского, к зоне застройки среднеэтажными жилыми домами.

5.2 Предложение об изменении границ функциональной зоны застройки малоэтажными жилыми домами путем отнесения территории по ул. Крылова (ориентировочная площадь 14 620 кв. м) к зоне застройки среднеэтажными жилыми домами.

6. Иные предложения/замечания Комитета.

6.1 Предложения об изменении границ функциональных зон: режимных территорий путем отнесения земельного участка с кадастровым номером 39:15:151305:1451 в мкр. Прибрежном к зоне застройки индивидуальными жилыми домами;

- застройки индивидуальными жилыми домами путем отнесения всей территории земельного участка с кадастровым номером 39:15:120315:96 по ул. Лейт. Калинина к зоне застройки малоэтажными жилыми домами.

6.2 Предложение об отнесении территории под самовольно построенным домом №64 а по ул. Волочаевской к функциональной зоне озелененных территорий общего пользования (лесопарки, парки, сады, скверы, бульвары, городские леса) с целью рационального использования территории, для перспективной парковой зоны.

6.3 Предложение об изменении границ функциональной зоны улично-дорожной сети, зоны застройки среднеэтажными жилыми домами путем отнесения территорий, прилегающих к земельному участку с кадастровым номером 39:15:000000:6534 с разрешенным использованием «под территорию зоологического парка», по ул. Чайковского, пр-кту Мира, ул. Носова, ул. Брамса, ул. Зоологической к зоне городских парков скверов, садов, бульваров, набережных (иной рекреационной зоне).

6.4 Предложение о дополнении пункта 6 (материалы по обоснованию Проекта) в части изменения границ функциональной зоны размещения объектов образования и зоны улично-дорожной сети путем отнесения земельных участков с кадастровыми номерами 39:15:121036:1983, 39:15:121036:2130, 39:15:121036:2131 по ул. Марш. Борзова к коммунально-складской зоне.

6.5 Предложение об изменении границ функциональной зоны застройки индивидуальными жилыми домами путем от-

несения территории свободной от прав третьих лиц и прилегающей с южной стороны к границе земельного участка с кадастровым номером 39:15:142023:29 по ул. Аллея смелых, 215 к зоне застройки малоэтажными жилыми домами.

6.6 Предложение об изменении границ функциональной зоны размещения объектов физкультуры и спорта путем отнесения земельного участка с кадастровым номером 39:15:132801:161 по ул. Дачной к зоне застройки индивидуальными жилыми домами.

6.7 Предложение об изменении границ функциональной зоны застройки среднеэтажными жилыми домами путем отнесения земельного участка с кадастровым номером 39:15:142018:435 к коммунально-складской зоне в целях размещения производственно-складских и административных объектов станции Дзержинская – Новая.

6.8 В рамках реализации второго этапа комплексного освоения территории перехватывающей автостоянки под жилищное строительство в границах ул. Юбилейной (продолжение) – ул. Молодой гвардии – ул. Стрелецкой – ул. Суздальской на карте функциональных зон Проекта предусмотреть:

- изменение границ зоны застройки многоэтажными жилыми домами и отнесения части земельного участка (3,85 га по ул. Юбилейной) к функциональной зоне специализированной общественной застройки;

- изменение границ зоны размещения объектов образования и отнесения территории по ул. М-ра Шорникова к функциональной зоне застройки малоэтажными жилыми домами;

- изменение границ зоны застройки малоэтажными жилыми домами по ул. М-ра Плоткина и отнесения территории (0,76 га) к зоне специализированной общественной застройки;

- изменение границ зоны застройки многоэтажными жилыми домами и отнесения территории, смежной с ул. Молодой гвардии (между б-ром С.Снегова и ул. Стрелецкой), к функциональной зоне озелененных территорий общего пользования (лесопарки, парки, сады, скверы, бульвары, городские леса).

6.9 Замечание о нецелесообразности отнесения гаражных кооперативов (расположенных в жилой застройке) к функциональной коммунально-складской зоне, имеющих общие границы с жилой застройкой и объектами социального назначения, предусмотренных пунктом 6 (материалы по обоснованию Проекта) в соответствии с требованиями СанПиН 2.2.1/2.1.1.1200-03 и планируемого развития городского округа «Город Калининград».

6.10 Замечания по графической части Проекта:

- исправление технических ошибок в наименованиях карт;

- доработка экспликаций карт, в которых частично отсутствуют категории, к которым относятся значки (существующие, планируемые, реконструируемые);

- отображение на карте планируемого размещения автомобильных дорог объектов улично-дорожной сети, предусмотренных Генеральным планом к реконструкции;

- исправление наименования зоны на карте функциональных зон Проекта, предназначенной для размещения садоводческих товариществ.

Аргументированные рекомендации организатора общественных обсуждений:

В рамках исполнения положений пункта 6 постановления главы городского округа «Город Калининград» от 09.08.2019 №30 Комитет направляет в Агентство заключение о результатах общественных обсуждений, протокол общественных обсуждений, книгу (журнал) учета посетителей экспозиции Проекта и письменные предложения и замечания участников общественных обсуждений.

Предложения и замечания, поступившие от участников общественных обсуждений постоянно проживающих на тер-

ритории, применительно к которой разработан Проект, подлежат рассмотрению в соответствии с положениями действующего градостроительного законодательства.

Отнесение земельного участка с кадастровым номером 39:15:131840:409 к функциональной зоне застройки индивидуальными жилыми домами, земельного участка с кадастровым номером 39:15:131840:417 к функциональной зоне специализированной общественной застройки, земельного участка с кадастровым номером 39:15:131840:410 к функциональной общественно-деловой зоне по ул. Курортной считаем нецелесообразным. С учетом градостроительного зонирования Правил землепользования и застройки городского округа «Город Калининград», существующего землепользования считаем необходимым отнести земельный участок 39:15:131840:409 к зоне специализированной общественной застройки (в целях размещения объекта спортивного назначения), земельного участка 39:15:131840:417 к зоне озелененных территорий общего пользования (лесопарки, парки, сады, скверы, бульвары, городские леса).

В отношении земельного участка с кадастровым номером 39:15:000000:6061 по ул. Дачной считаем необходимым сохранение функциональной общественно-деловой зоны.

Изменение границ функциональной общественно-деловой зоны путем отнесения земельного участка с кадастровым номером 39:15:120314:128 по ул. Лейт. Калинина – ул. Лукашова к зоне застройки малоэтажными жилыми домами нецелесообразно.

Считаем возможным изменить границы функциональной зоны режимных территорий путем отнесения земельного участка с кадастровым номером 39:15:131815:23 по ул. Тельмана к функциональной зоне, предусматривающей размещение объекта капитального строительства до 4 этажей (4 этаж мансардный), (зона застройки малоэтажными жилыми домами).

По предложению об изменении кольцевой развязки на пересечении ул. Суворова – ул. Транспортной – ул. Иркутской на канализированное регулируемое пересечение в одном уровне необходимо выполнение расчета обоснования возможности изменения указанной транспортной развязки и предоставление материалов в Агентство до принятия решения о внесении указанных изменений.

На основании письма Агентства от 19.07.2019 (вх. № 6062/ж) просим учесть в рамках общественных обсуждений предложения и замечания, направленные ранее от 24.06.2019 (исх. 1114/ин) в соответствии с пунктом 2 Приказа Агентства от 28.02.2019 № 86.

В соответствии с пунктом 5.4 статьи 26 Градостроительного кодекса Российской Федерации в трехмесячный срок с даты внесения изменений в Генеральный план в части объектов местного значения Администрация внесет соответствующие изменения в программу комплексного развития социальной инфраструктуры городского округа «Город Калининград» на период до 2035 года включительно (утверждена решением городского Совета депутатов Калининграда от 05.07.2017 № 171), программу комплексного развития системы коммунальной инфраструктуры городского округа «Город Калининград» на период до 2035 года включительно (утверждена решением городского Совета депутатов Калининграда от 05.07.2017 № 170), программу комплексного развития транспортной инфраструктуры городского округа «Город Калининград» на 2017- 2035 годы (утверждена решением городского Совета депутатов Калининграда от 25.12.2017 № 343).

Приложение:

- протокол с приложениями на 357 листах.

Объявление	Объявление	Объявление	Повестка дня	
<p>Комитет муниципального контроля администрации городского округа «Город Калининград» (далее – комитет)</p> <p>ИЗВЕЩАЕТ,</p> <p>что на основании распоряжения комитета от 23.09.2019 №1346/р-КМК «О демонтаже (сносе) самовольной постройки по пер. Лучистый» с 30.12.2019 будут начаты мероприятия по демонтажу (сносу) самовольной постройки: строение (теплица), расположенное по пер. Лучистый.</p> <p>Дополнительную информацию, касающуюся проведения работ по демонтажу (сносу) самовольной постройки, можно получить по адресу: г. Калининград, ул. К. Маркса, 41-43, каб. 308, тел.: 92-36-42, 8-963-737-86-12.</p>	<p>Комитет муниципального контроля администрации городского округа «Город Калининград» (далее – комитет)</p> <p>ИЗВЕЩАЕТ,</p> <p>что на основании распоряжения комитета от 24.09.2019 №1358/р-КМК «О демонтаже (сносе) самовольной постройки по пер. Лучистый» с 30.12.2019 будут начаты мероприятия по демонтажу (сносу) самовольной постройки: ограждение (металлическая сетка на металлических столбах), расположенное по пер. Лучистый.</p> <p>Дополнительную информацию, касающуюся проведения работ по демонтажу (сносу) самовольной постройки, можно получить по адресу: г. Калининград, ул. К. Маркса, 41-43, каб. 308, тел.: 92-36-42, 8-963-737-86-12.</p>	<p>Комитет муниципального контроля администрации городского округа «Город Калининград» (далее – комитет)</p> <p>ИЗВЕЩАЕТ,</p> <p>что на основании распоряжения комитета от 24.09.2019 №1359/р-КМК «О демонтаже (сносе) самовольной постройки по пер. Лучистый» с 30.12.2019 будут начаты мероприятия по демонтажу (сносу) самовольной постройки: ограждение (капроновая сетка на металлических столбах), расположенное по пер. Лучистый.</p> <p>Дополнительную информацию, касающуюся проведения работ по демонтажу (сносу) самовольной постройки, можно получить по адресу: г. Калининград, ул. К. Маркса, 41-43, каб. 308, тел.: 92-36-42, 8-963-737-86-12.</p>	<p>заседания городского Совета депутатов Калининграда</p> <p>09.10.2019 10.00</p> <p>1. О внесении изменений в решение городского Совета депутатов Калининграда от 28.11.2018 №255 «О бюджете городского округа «Город Калининград» на 2019 год и на плановый период 2020-2021 годов» (в редакции решений от 06.03.2019 №22, от 22.05.2019 №82).</p> <p>Докладчики: Быков О.А., Дмитриева Н.А., Михайлова И.А.</p> <p>2. О проведении публичных слушаний по проекту бюджета городского округа «Город Калининград» на 2020 год и на плановый период 2021-2022 годов.</p> <p>Докладчик: Быков О.А.</p> <p>3. Об утверждении Порядка и перечня случаев оказания на возвратной (или) безвозвратной основе за счет средств бюджета городского округа «Город Калининград» дополнительной помощи при возникновении неотложной необходимости в проведении капитального ремонта общего</p>	
<p>Адрес редакции, издателя: 236040, г. Калининград, пл. Победы, 1, 4-й этаж, каб. №472, 473 Тел. 21-48-07, тел./факс 93-68-07 E-mail: gazetaki@mail.ru Сайт: www.grazdanin-gazeta.ru</p>	<p>Директор и главный редактор газеты «Гражданин» Г.И. ЧЕРНЫШЕВА</p>	<p>Учредитель - администрация городского округа «Город Калининград»</p>	<p>Отпечатано в ФГУП «Издательство и типография газеты «Страж Балтики» Минобороны России, г. Калининград, ул. С. Тюленина, 15. Заказ 2395. Время подписания в печать 02.10.2019 г.: по графику - 18.00, фактическое - 17.30 Дата выхода в свет: 03.10.2019 г.</p>	<p>При перепечатке ссылка на газету «ГРАЖДАНИН» обязательна. Редакция знакомится с письмами читателей, не вступая в переписку. Рукописи не рецензируются и не возвращаются. Материалы, помеченные знаком ©, публикуются на правах рекламы. За содержание рекламных материалов редакция ответственности не несет.</p>